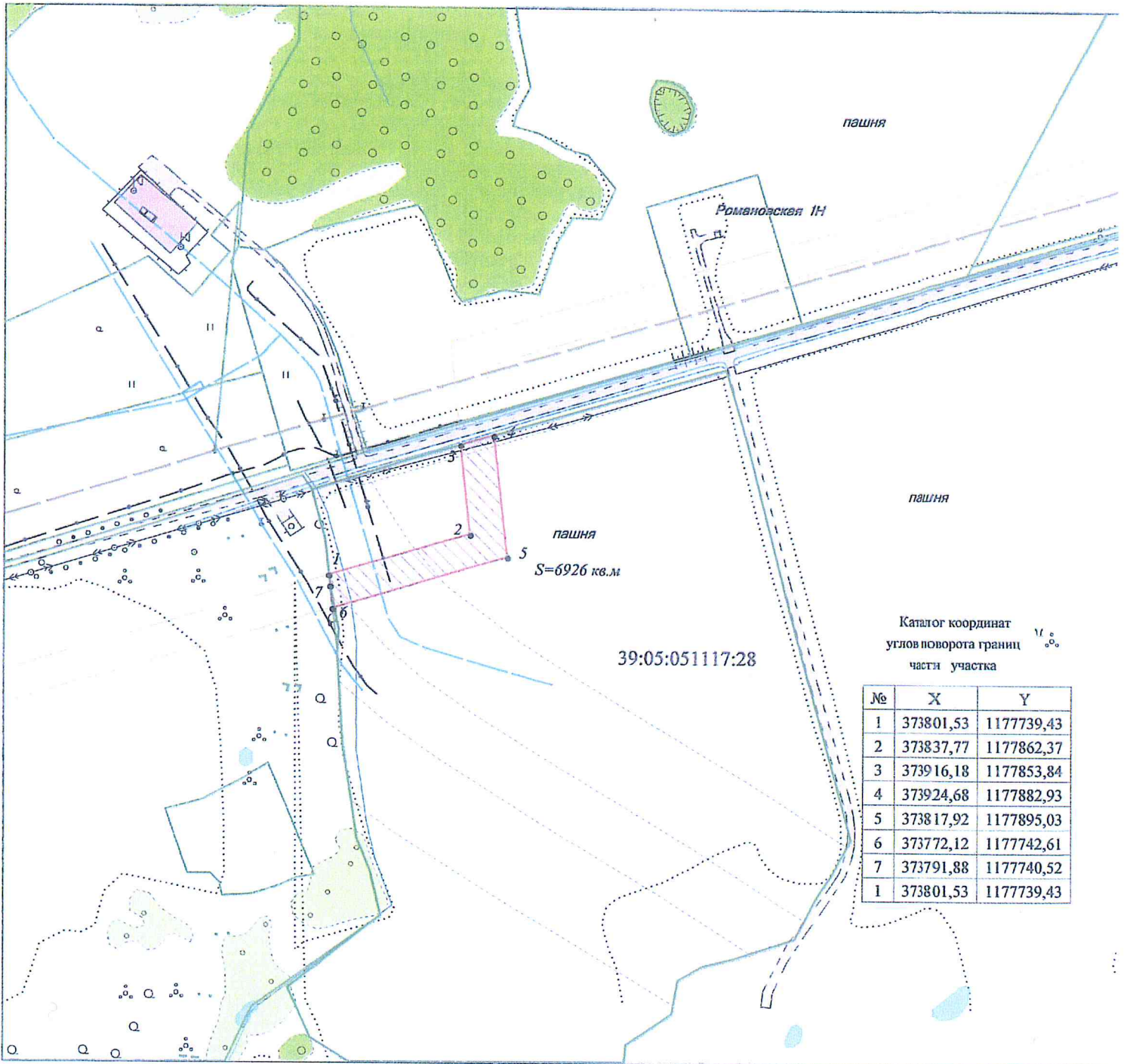


Схема
 испрашиваемых к использованию земель
 или части земельного участка
 Масштаб 1:5000



Местоположение в границах земельного участка с КН 39:05:051117:28
 Площадь части земельного участка составляет 6926 кв.м
 Категория земель: земли сельскохозяйственного назначения
 Разрешенное использование: для производства сельскохозяйственной продукции

Условные обозначения:

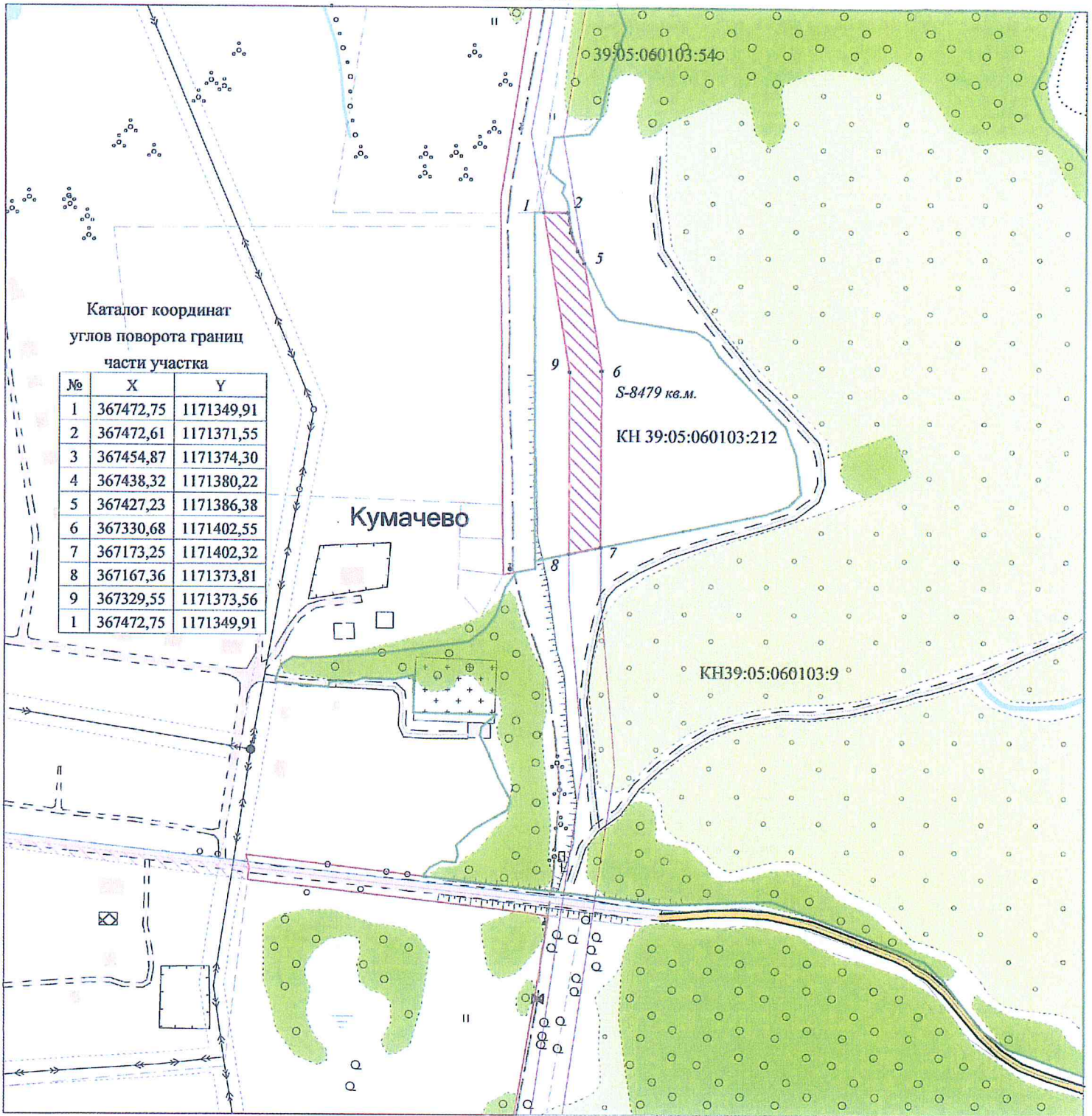
- испрашиваемая часть земельного участка
- граница земельного участка

Генеральный директор ООО "ЛУКОЙЛ-КМН"






Ю.А. Кесслер

Схема
испрашиваемых к использованию земель
или части земельного участка
Масштаб 1:5000



Местоположение в границах земельного участка с КН39:05:060103:212
 Площадь части земельного участка составляет: 8479 кв.м
 Категория земель: земли сельскохозяйственного назначения
 Разрешенное использование: для сельскохозяйственного производства

Условные обозначения:

-  - испрашиваемая часть земельного участка
-  - проектируемый строительством нефтепровод
-  - граница земельного участка

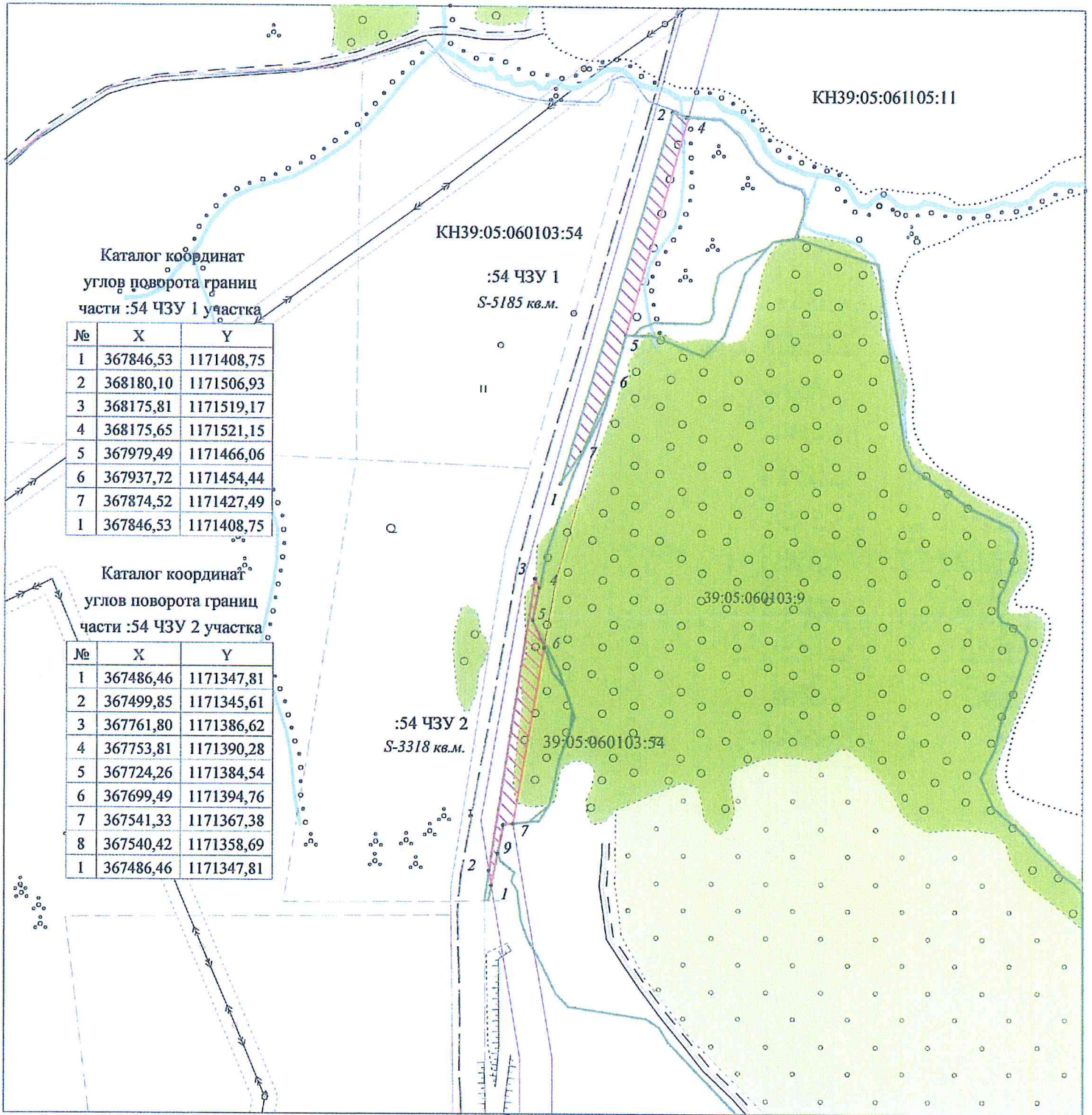
Генеральный директор ООО "ЛУКОЙЛ-КАЛИНИН" _____



Ю.А. Кесслер

Схема
испрашиваемых к использованию земель
или части земельного участка

Масштаб 1:5000



Местоположение в границах земельного участка с КН39:05:060103:54

Общая площадь частей земельного участка составляет: 8503 кв.м

(в том числе часть :54 ЧЗУ 1- 5185 кв.м. часть :54 ЧЗУ 2 - 3318 кв.м)

Категория земель: земли сельскохозяйственного назначения

Разрешенное использование: данные отсутствуют

Условные обозначения:

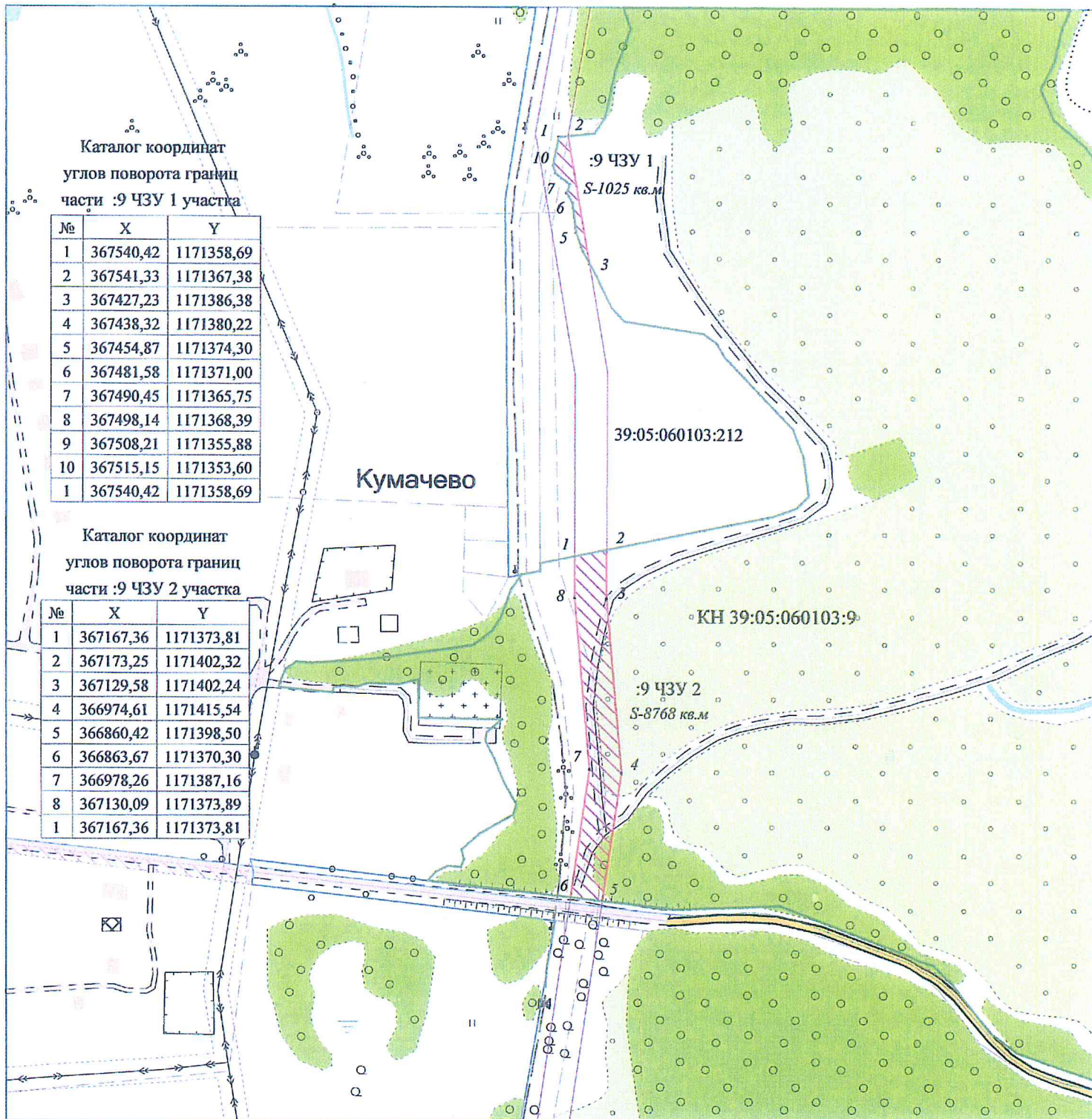
- испрашиваемая часть земельного участка
- граница земельного участка

Генеральный директор ООО «ЛУКОЙЛ-КМН»



Ю.А. Кесслер

Схема
испрашиваемых к использованию земель
или части земельного участка
Масштаб 1:5000



Местоположение в границах земельного участка с КН39:05:060103:9
 Общая площадь частей земельного участка составляет: 9793 кв.м
 (в том числе часть :9 ЧЗУ 1- 1025 кв.м часть :9 ЧЗУ 2 - 8768 кв.м)
 Категория земель: сведения отсутствуют
 Разрешенное использование: данные отсутствуют

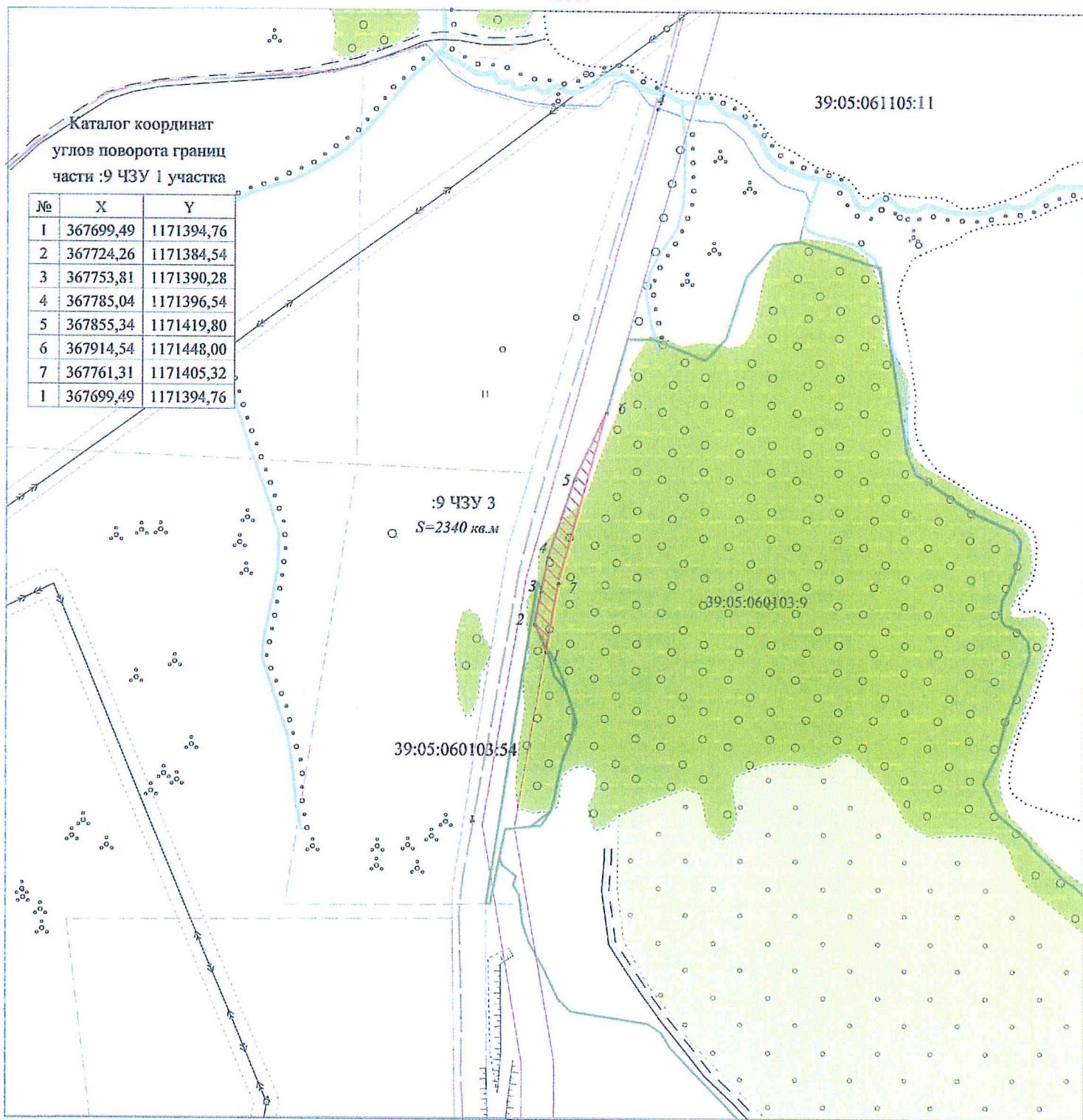


Генеральный директор ООО "ЛУКОЙЛ-КМ"

Ю.А. Кесслер

**Схема
испрашиваемых к использованию земель
или части земельного участка**

Масштаб 1:5000



Местоположение в границах земельного участка с
КН39:05:060103:9 (39:05:000000:22)

Площадь части : 9 ЧЗУ 3 земельного участка составляет: 2340 кв.м



Общая площадь 3-х частей :9 ЧЗУ 1- 1025 кв.м. часть :9 ЧЗУ 2 - 8768 кв.м

:9 ЧЗУ 3 -2340 кв м равна 12133 кв.м

Категория земель: земли лесного фонда

Разрешенное использование: для ведения лесного хозяйства

Условные обозначения:

-  - испрашиваемая часть земельного участка
-  - граница земельного участка

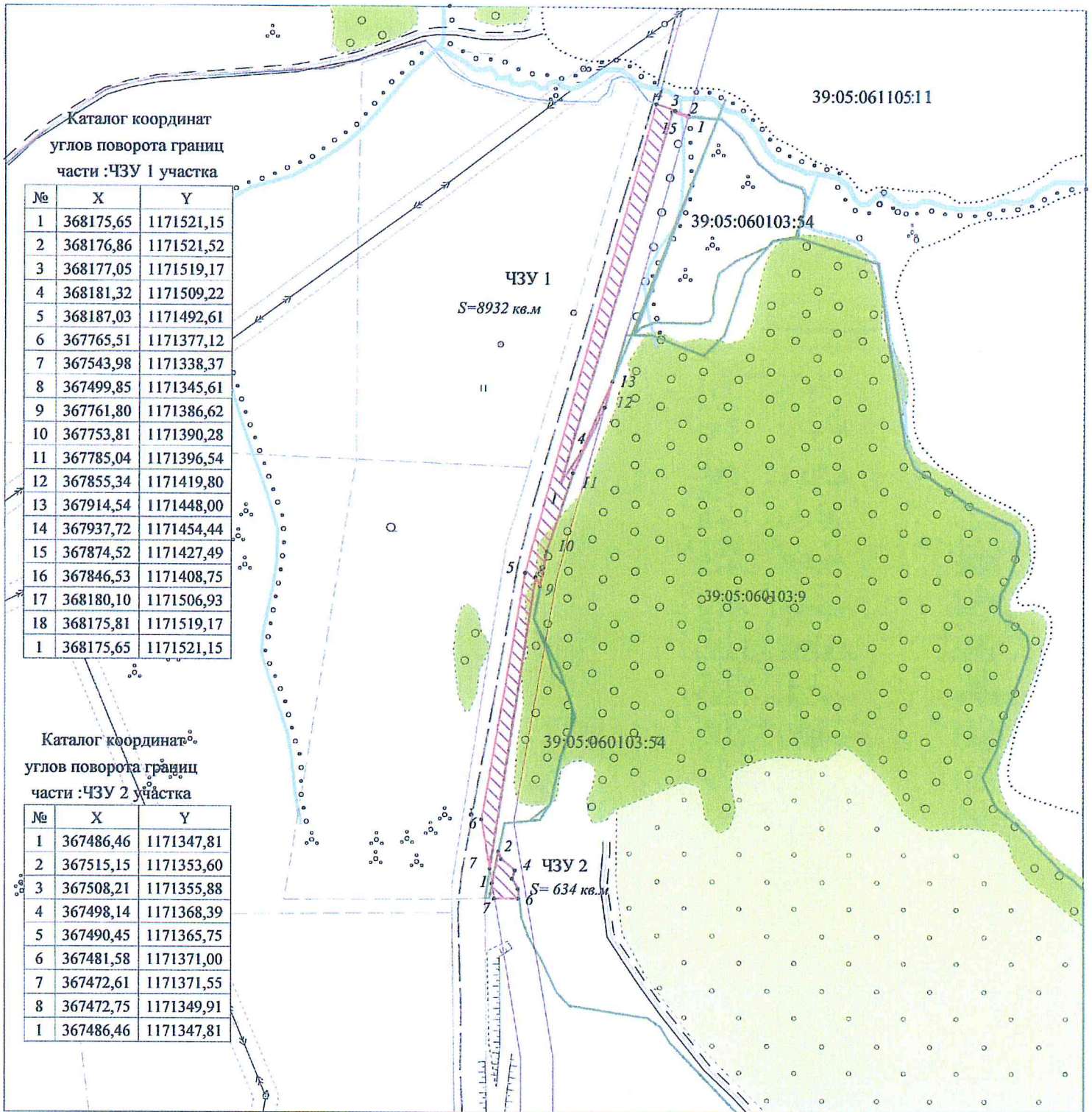
Генеральный директор ООО "ЛУКОЙЛ-КМБ" _____



Ю.А. Кесслер

Схема
испрашиваемых к использованию земель
или части земельного участка

Масштаб 1:5000



Каталог координат
 углов поворота границ
 части :ЧЗУ 1 участка

№	X	Y
1	368175,65	1171521,15
2	368176,86	1171521,52
3	368177,05	1171519,17
4	368181,32	1171509,22
5	368187,03	1171492,61
6	367765,51	1171377,12
7	367543,98	1171338,37
8	367499,85	1171345,61
9	367761,80	1171386,62
10	367753,81	1171390,28
11	367785,04	1171396,54
12	367855,34	1171419,80
13	367914,54	1171448,00
14	367937,72	1171454,44
15	367874,52	1171427,49
16	367846,53	1171408,75
17	368180,10	1171506,93
18	368175,81	1171519,17
1	368175,65	1171521,15

Каталог координат
 углов поворота границ
 части :ЧЗУ 2 участка

№	X	Y
1	367486,46	1171347,81
2	367515,15	1171353,60
3	367508,21	1171355,88
4	367498,14	1171368,39
5	367490,45	1171365,75
6	367481,58	1171371,00
7	367472,61	1171371,55
8	367472,75	1171349,91
1	367486,46	1171347,81

Местоположение частей земельных участков в границах КК39:05:060103

Общая площадь частей земельных участков составляет: 9566 кв.м

(в том числе часть :ЧЗУ 1- 8932 кв.м. часть :ЧЗУ 2 - 634 кв.м.)

Категория земель: не установлена

Разрешенное использование: не определена

Условные обозначения:

- испрашиваемая часть земельного участка
- граница земельного участка

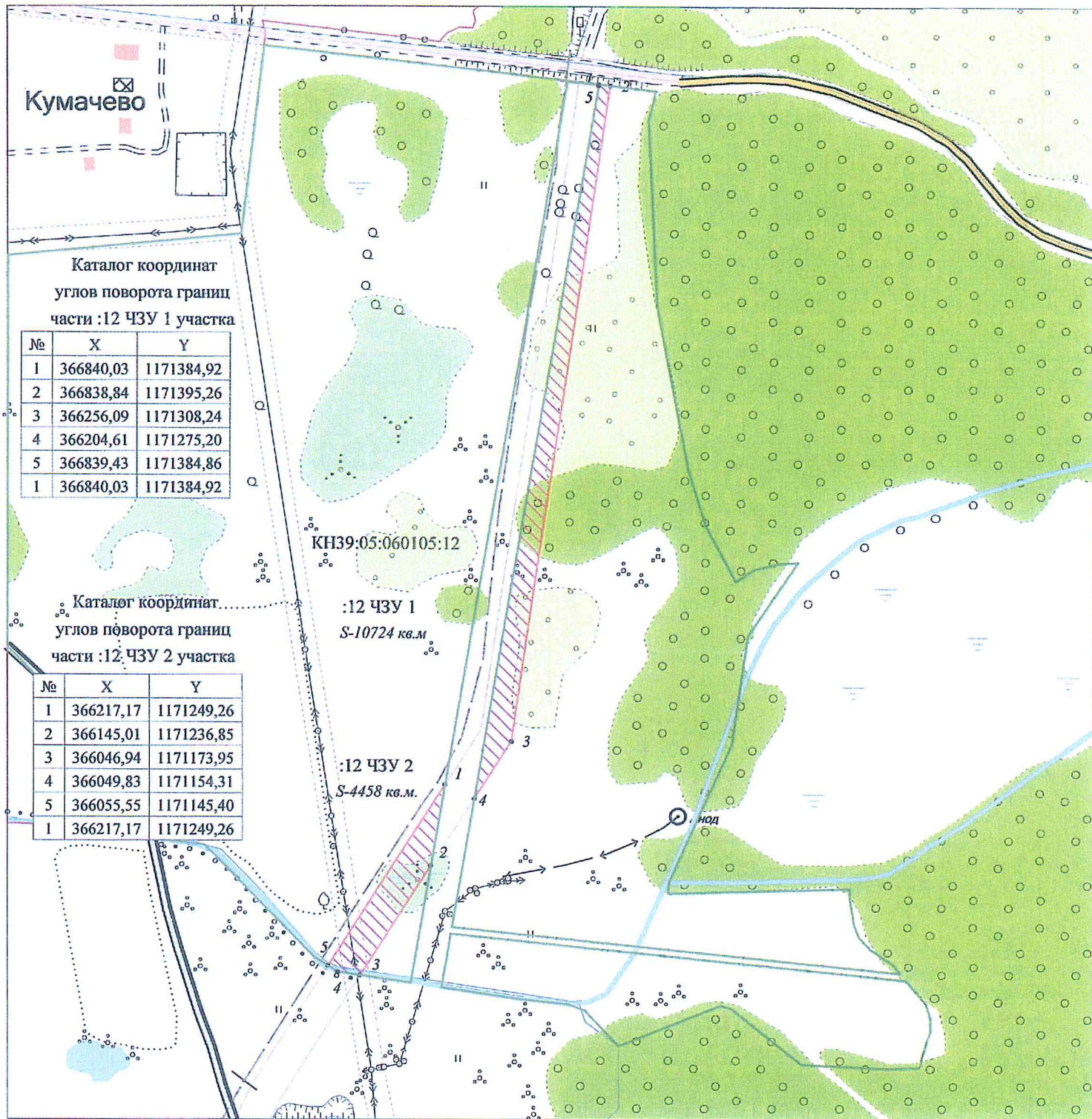
Генеральный директор ООО «ЛУКОЙЛ-КМН»



Ю.А. Кесслер

Схема
испрашиваемых к использованию земель
или части земельного участка

Масштаб 1:5000



Местоположение в границах земельного участка с КНЗ9:05:060105:12

Общая площадь частей земельного участка составляет 15182 кв.м

(в том числе часть :12 ЧЗУ 1 - 10724 кв.м. :12 ЧЗУ 2 - 4458 кв.м)

Категория земель: земли сельскохозяйственного назначения

Разрешенное использование: земли сельскохозяйственного назначения пригодные под пашни

Условные знаки:

- испрашиваемая часть земельного участка
- граница земельного участка

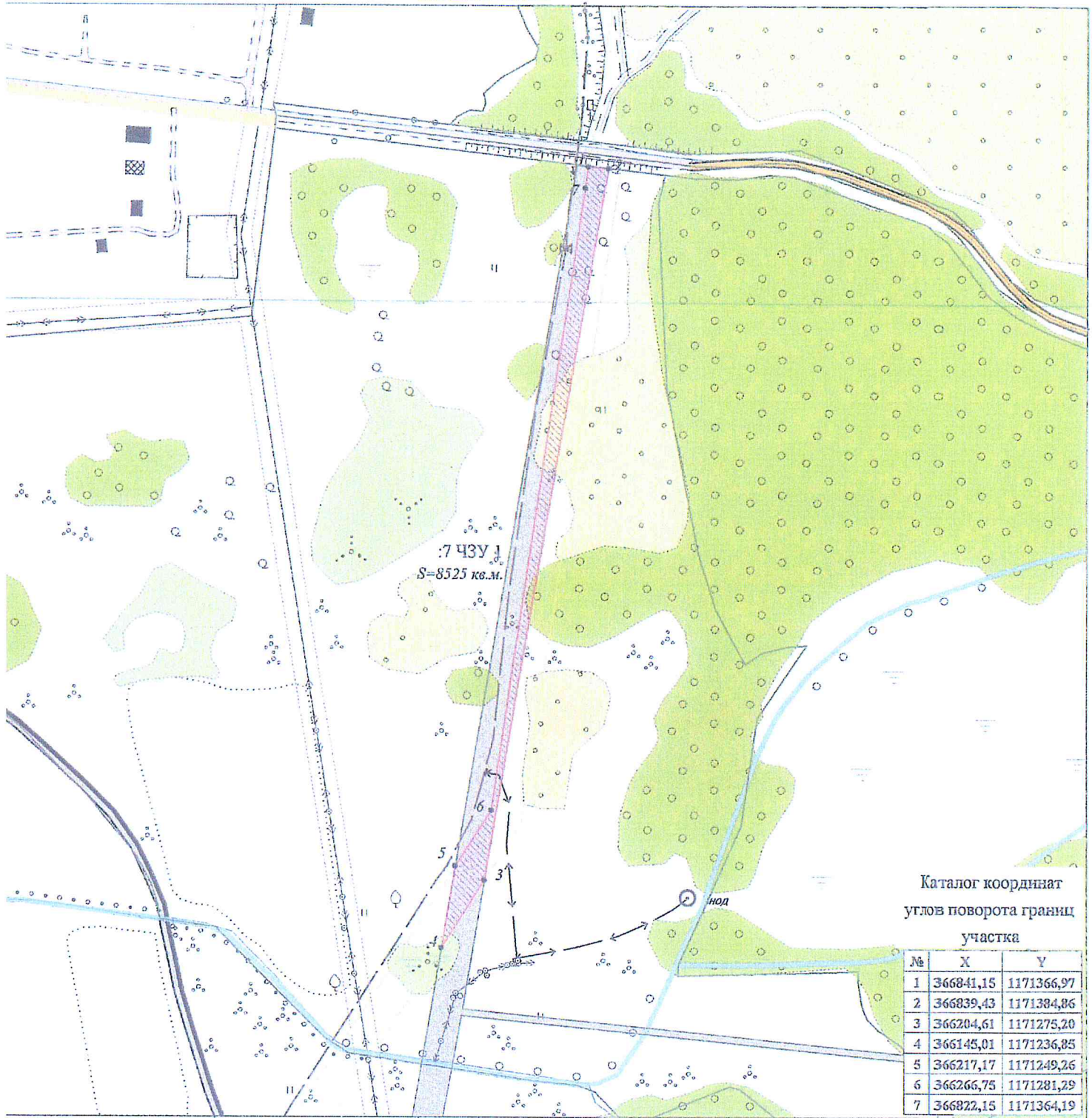
Генеральный директор ООО «ЛУКОЙЛ-КМН»



Ю.А. Кесслер

Схема
испрашиваемых к использованию земель
или части земельного участка

Масштаб 1:5000



Местоположение в границах земельного участка КН 39:05:060105:7
единого землепользования с кадастровым номером 39:05:000000:23
Площадь части земельного участка :7 ЧЗУ 1 = 8525 кв.м.
Категория земель: земли промышленности ...
Разрешенное использование: для нефтепровода, линии ЛЭП, э.л. кабеля,
участков КИП, трансформатора, и др. объектов.

Условные обозначения:

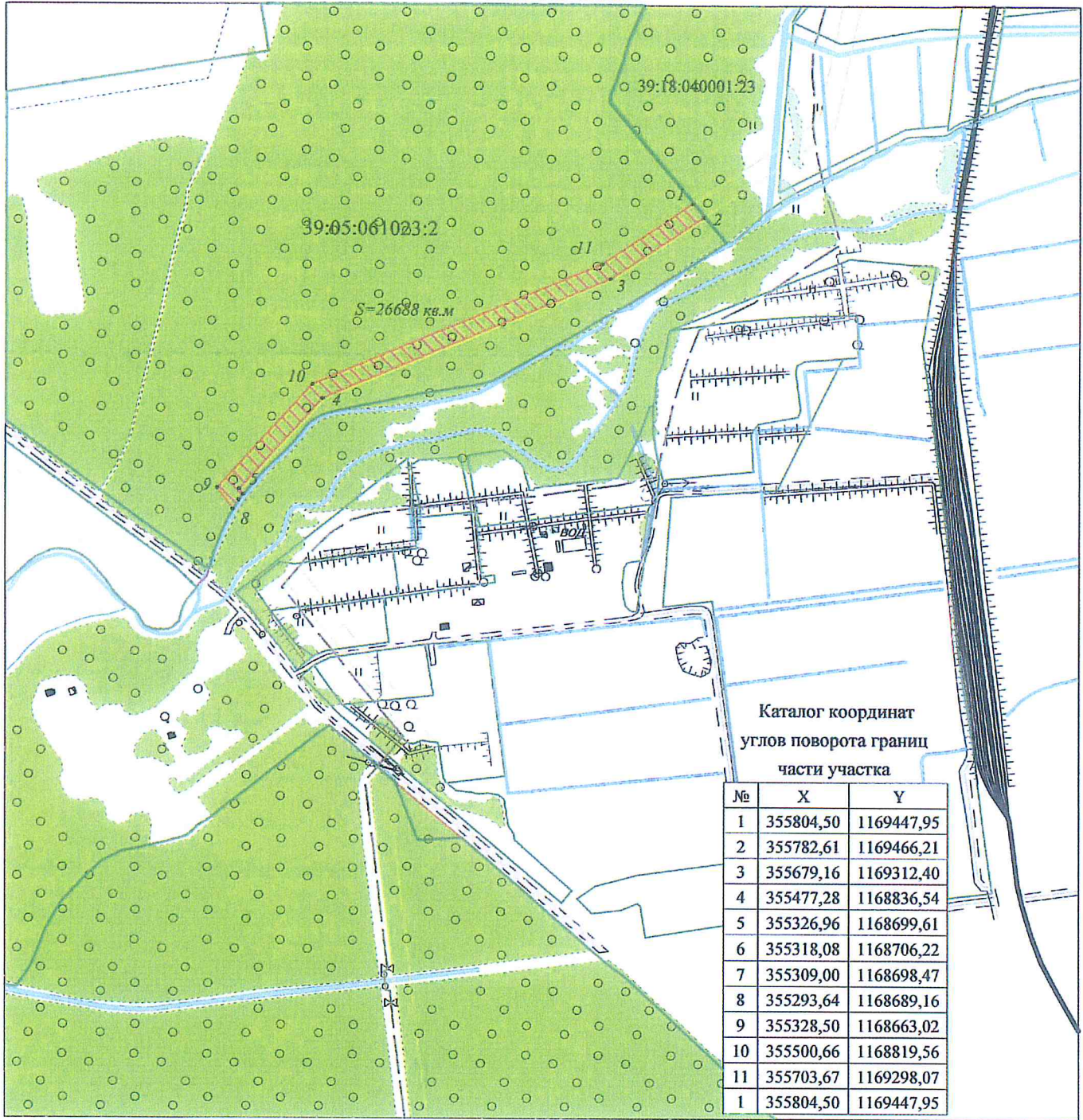
- испрашиваемая часть земельного участка
- граница земельного участка

Генеральный директор ООО «ЛУКОЙЛ-КМН»



Ю.А. Кесслер

Схема
испрашиваемых к использованию земель
или части земельного участка
Масштаб 1:10000



Местоположение в границах земельного участка с КН 39:05:061023:2
единого землепользования 39:05:000000:22

Площадь части земельного участка составляет: 26688 кв.м

Категория земель:земли лесного фонда

Разрешенное использование:для ведения лесного хозяйства

Условные обозначения:

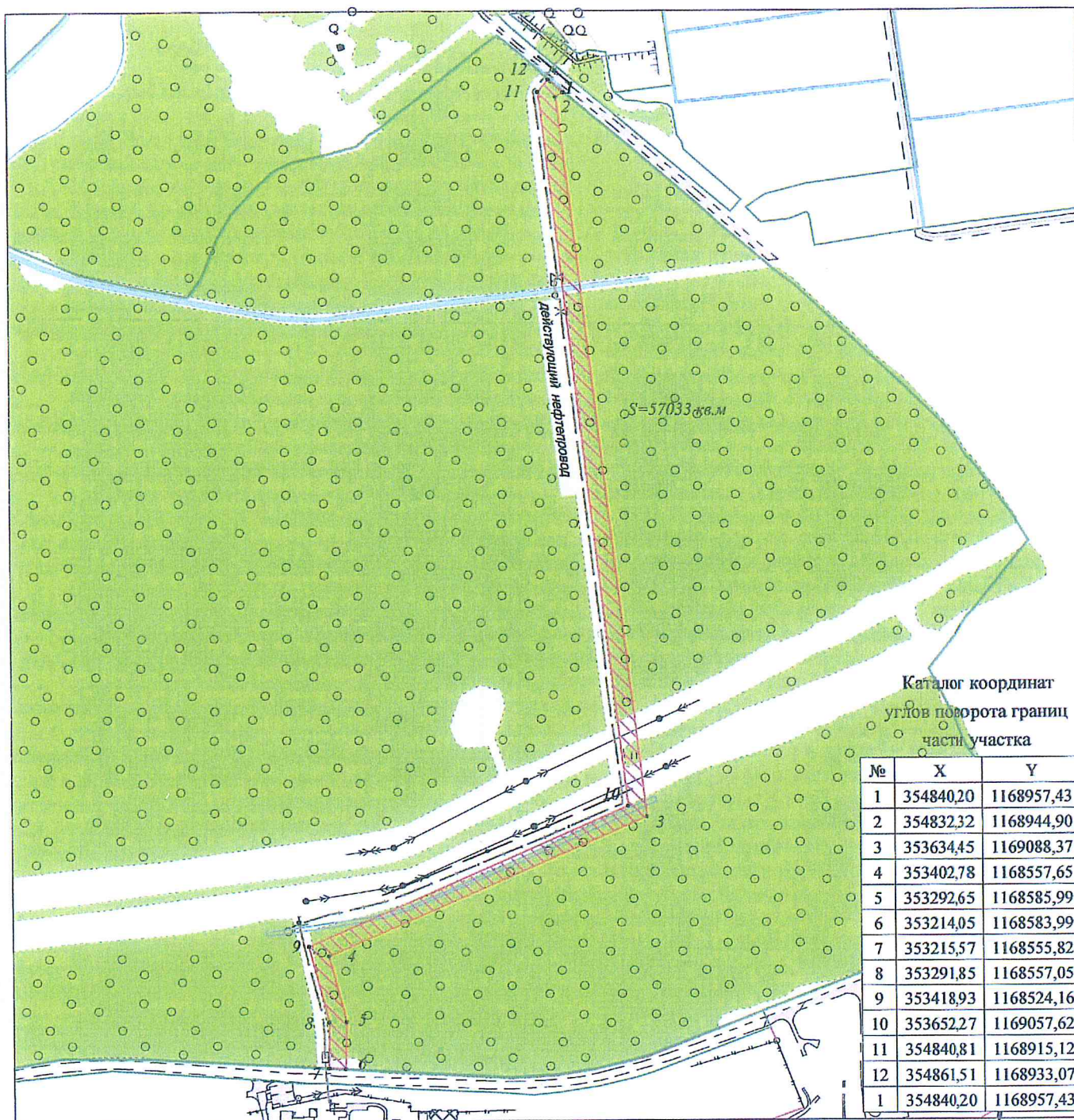
- испрашиваемая часть земельного участка
- граница земельного участка

Генеральный директор ООО «ЛУКОЙЛ-КМН»



Ю.А. Кесслер

Схема
испрашиваемых к использованию земель
или части земельного участка
Масштаб 1:10000






Местоположение в границах земельного участка с КН 39:05:061025:1
единого землепользования 39:05:000000:22

Площадь части земельного участка составляет: 57033 кв.м

Категория земель:земли лесного фонда

Разрешенное использование:для ведения лесного хозяйства

Условные обозначения:

-  - испрашиваемая часть земельного участка
-  - граница земельного участка
-  - действующий подземный нефтепровод

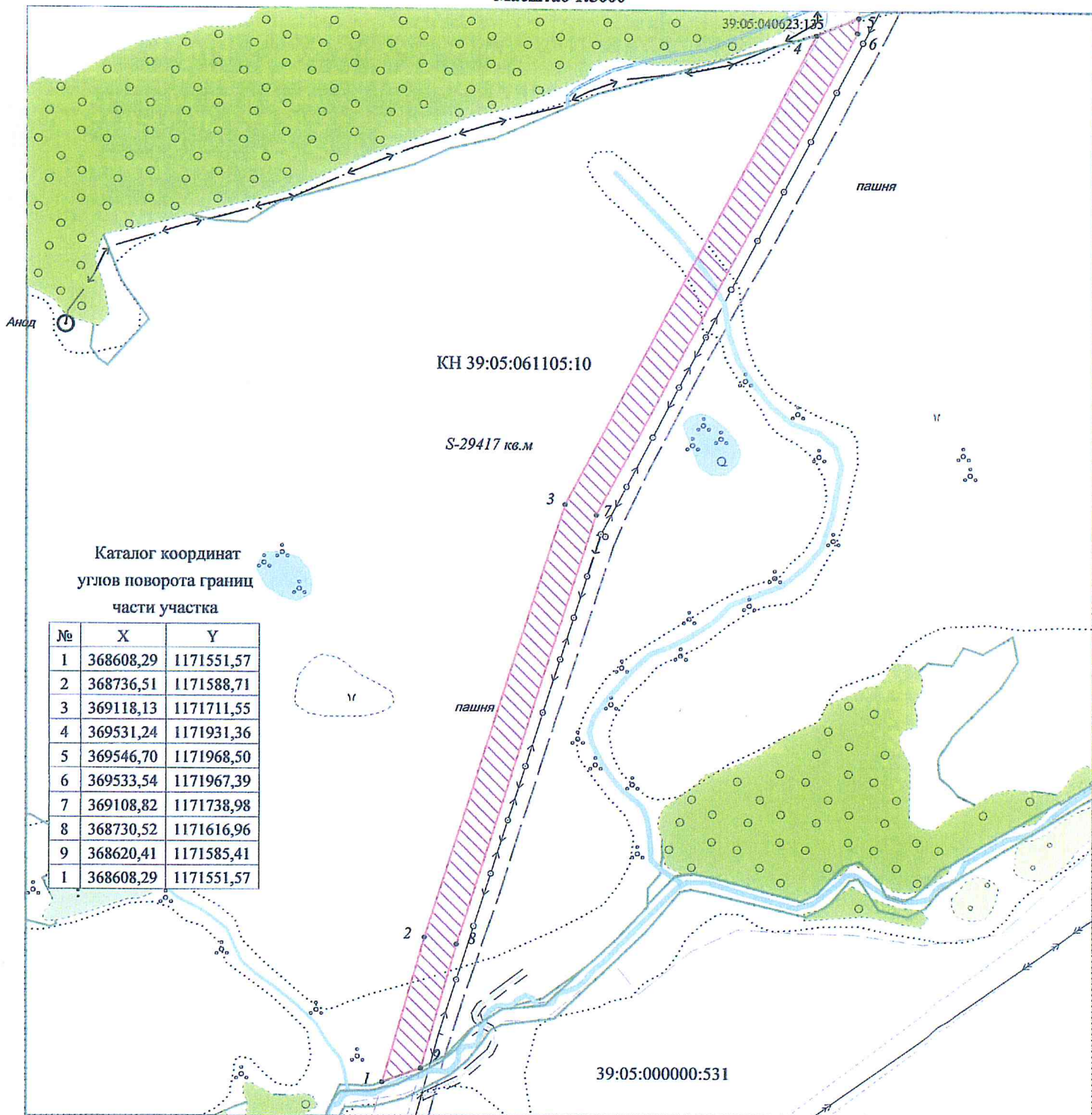
Генеральный директор ООО «ЛУКОЙЛ-КМН»



Ю.А. Кесслер

Схема
испрашиваемых к использованию земель
или части земельного участка

Масштаб 1:5000





Местоположение в границах земельного участка единого
землепользования с КН39:05:061105:10 единого землепользования
КН39:05:000000:531

Площадь части земельного участка составляет 29417 кв.м

Категория земель: земли сельскохозяйственного назначения

Разрешенное использование: для сельскохозяйственного производства

Условные знаки:

-  - испрашиваемая часть земельного участка
-  - граница земельного участка

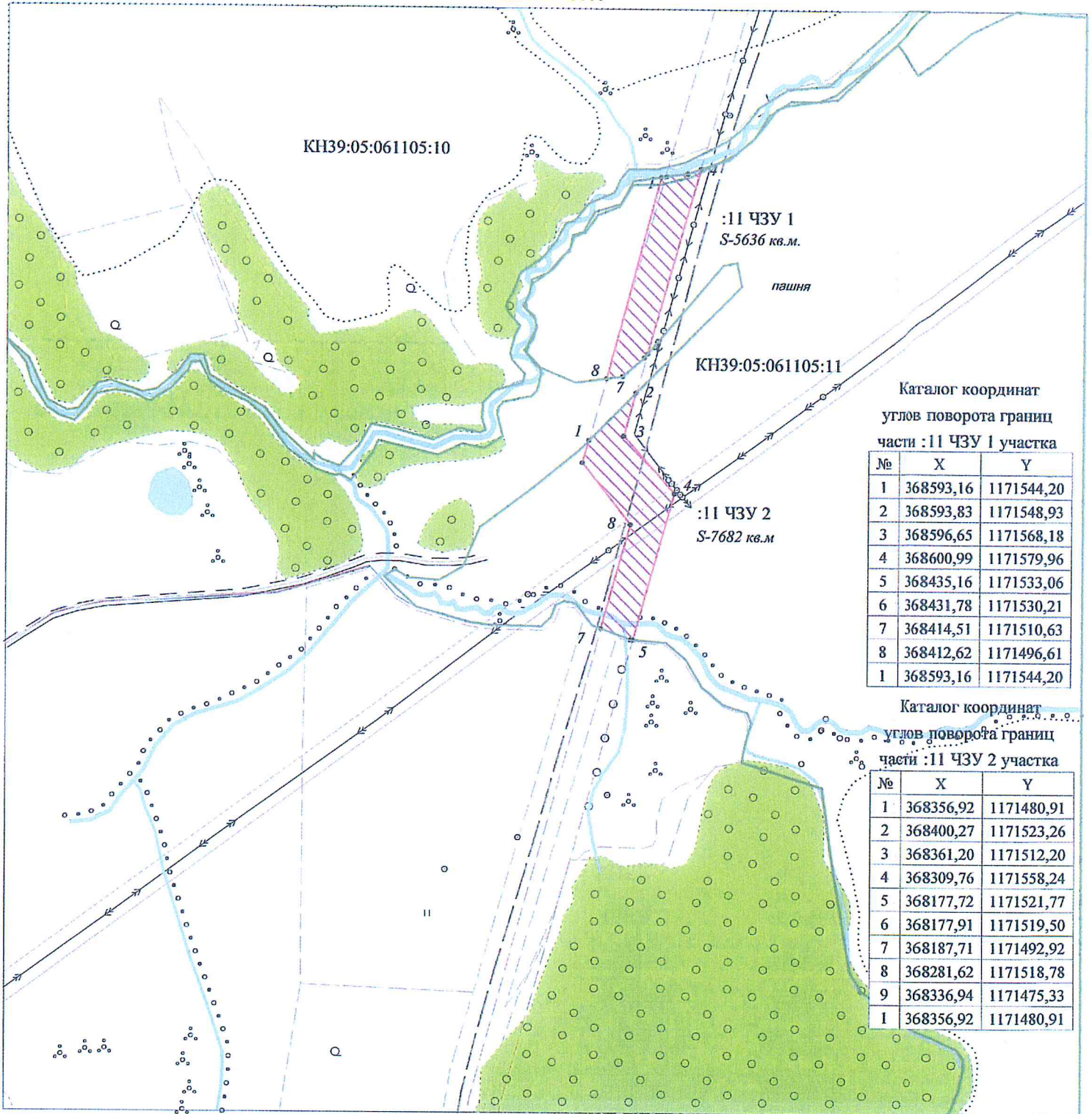
Генеральный директор ООО "ЛУКОЙЛ-КМН"



Ю.А. Кessler

Схема
испрашиваемых к использованию земель
или части земельного участка

Масштаб 1:5000



Местоположение в границах земельного участка с КН39:05:061105:11

единого землепользования КН39:05:000000:531

Общая площадь частей земельного участка составляет 13318 кв.м

(в том числе часть :11 ЧЗУ 1- 5636 кв.м. часть :11 ЧЗУ 2 - 7682 кв.м)

Категория земель: земли сельскохозяйственного назначения

Разрешенное использование: для производства сельхозпродукции

Условные обозначения:

- испрашиваемая часть земельного участка
- граница земельного участка

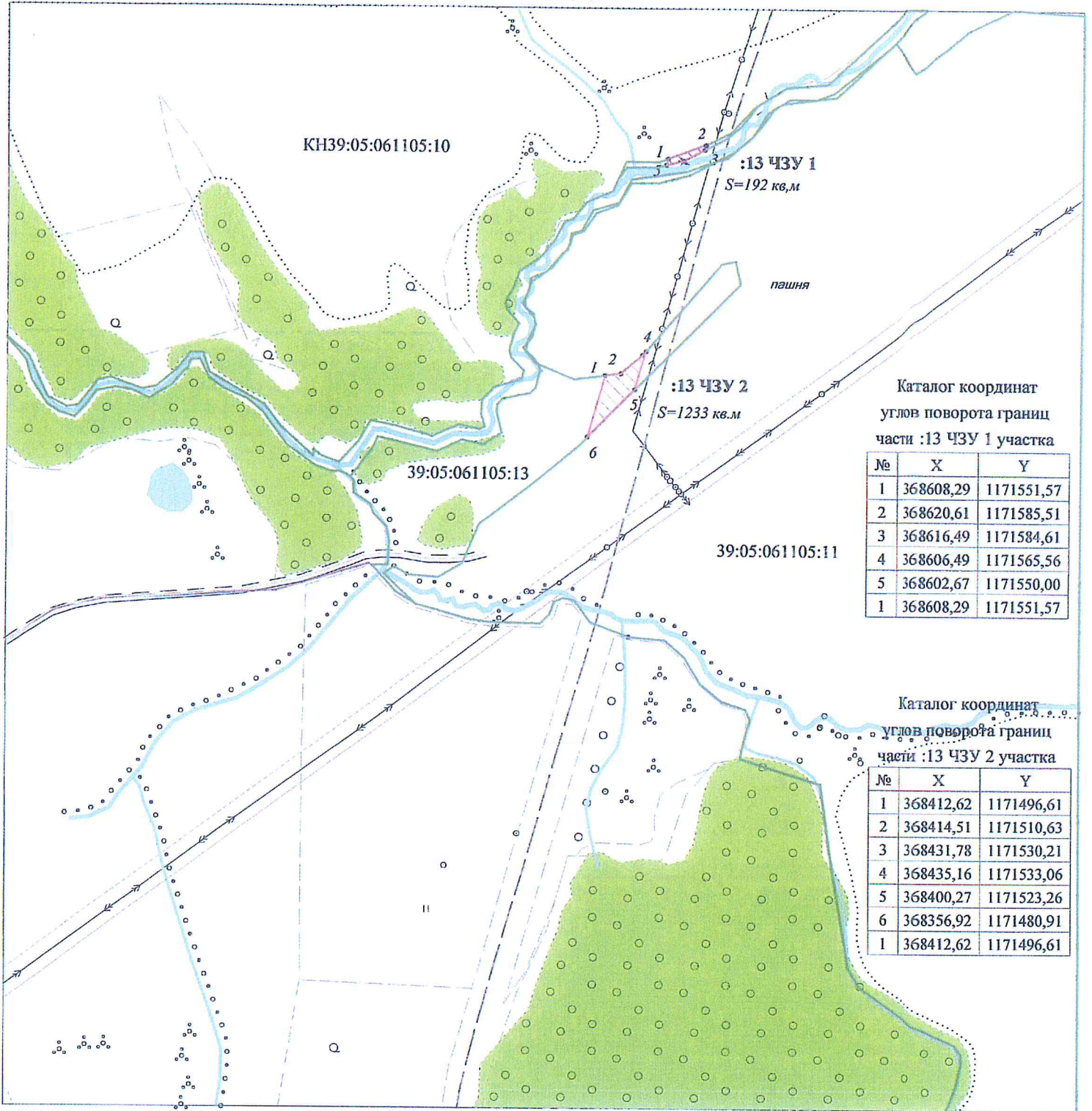
Генеральный директор ООО "ЛУКОЙЛ-КМБ"



Ю.А. Кесслер

**Схема
испрашиваемых к использованию земель
или части земельного участка**

Масштаб 1:5000



**Каталог координат
углов поворота границ
части :13 ЧЗУ 1 участка**

№	X	Y
1	368608,29	1171551,57
2	368620,61	1171585,51
3	368616,49	1171584,61
4	368606,49	1171565,56
5	368602,67	1171550,00
1	368608,29	1171551,57

**Каталог координат
углов поворота границ
части :13 ЧЗУ 2 участка**

№	X	Y
1	368412,62	1171496,61
2	368414,51	1171510,63
3	368431,78	1171530,21
4	368435,16	1171533,06
5	368400,27	1171523,26
6	368356,92	1171480,91
1	368412,62	1171496,61

Местоположение в границах земельного участка с КН39:05:061105:13
 Общая площадь частей земельного участка составляет 1423 кв.м
 (в том числе часть :13 ЧЗУ 1- 192 кв.м. часть :13 ЧЗУ 2 - 1233 кв.м
 Категория земель: данные отсутствуют
 Разрешенное использование: данные отсутствуют

Условные обозначения:

- испрашиваемая часть земельного участка
 - граница земельного участка

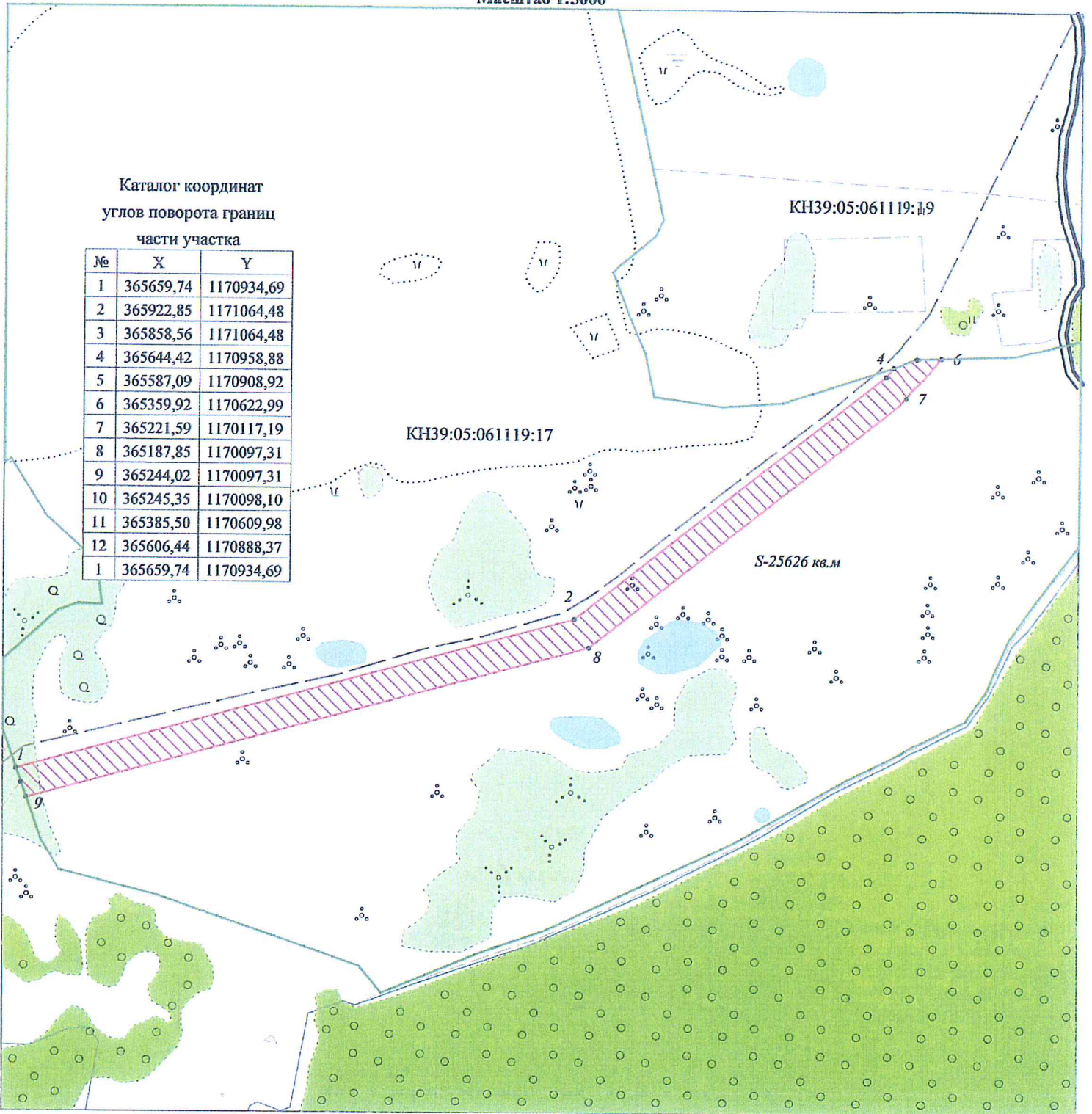
Генеральный директор ООО «ЛУКОЙЛ-КМН»



Ю.А. Кесслер

Схема
испрашиваемых к использованию земель
или части земельного участка

Масштаб 1:5000



Каталог координат
углов поворота границ
части участка


№	X	Y
1	365659,74	1170934,69
2	365922,85	1171064,48
3	365858,56	1171064,48
4	365644,42	1170958,88
5	365587,09	1170908,92
6	365359,92	1170622,99
7	365221,59	1170117,19
8	365187,85	1170097,31
9	365244,02	1170097,31
10	365245,35	1170098,10
11	365385,50	1170609,98
12	365606,44	1170888,37
1	365659,74	1170934,69

Местоположение в границах земельного участка с КН39:05:061119:17
единого землепользования КН39:05:000000:531
Площадь части земельного участка составляет 25626 кв.м
Категория земель: земли сельскохозяйственного назначения
Разрешенное использование: для сельскохозяйственного производства

Условные обозначения:

- испрашиваемая часть земельного участка
- граница земельного участка

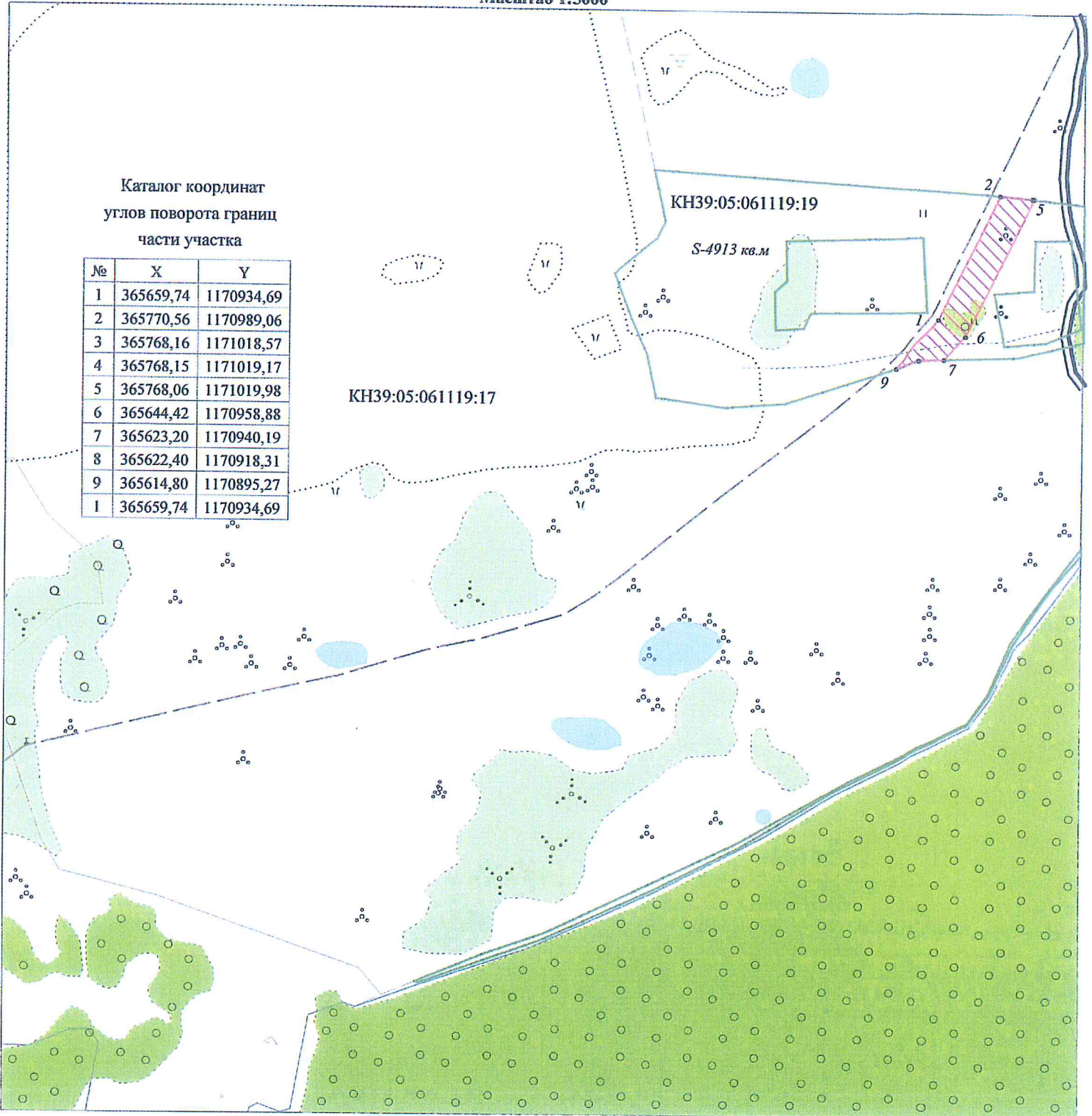
Генеральный директор ООО "ЛУКОЙЛ-КМЗ"



Ю.А. Кessler

Схема
испрашиваемых к использованию земель
или части земельного участка

Масштаб 1:5000



Каталог координат
углов поворота границ
части участка

№	X	Y
1	365659,74	1170934,69
2	365770,56	1170989,06
3	365768,16	1171018,57
4	365768,15	1171019,17
5	365768,06	1171019,98
6	365644,42	1170958,88
7	365623,20	1170940,19
8	365622,40	1170918,31
9	365614,80	1170895,27
1	365659,74	1170934,69



Местоположение в границах земельного участка с КН39:05:061119:19

Площадь части земельного участка составляет 4913 кв.м

Категория земель: земли сельскохозяйственного назначения

Разрешенное использование: данные отсутствуют

Условные обозначения:

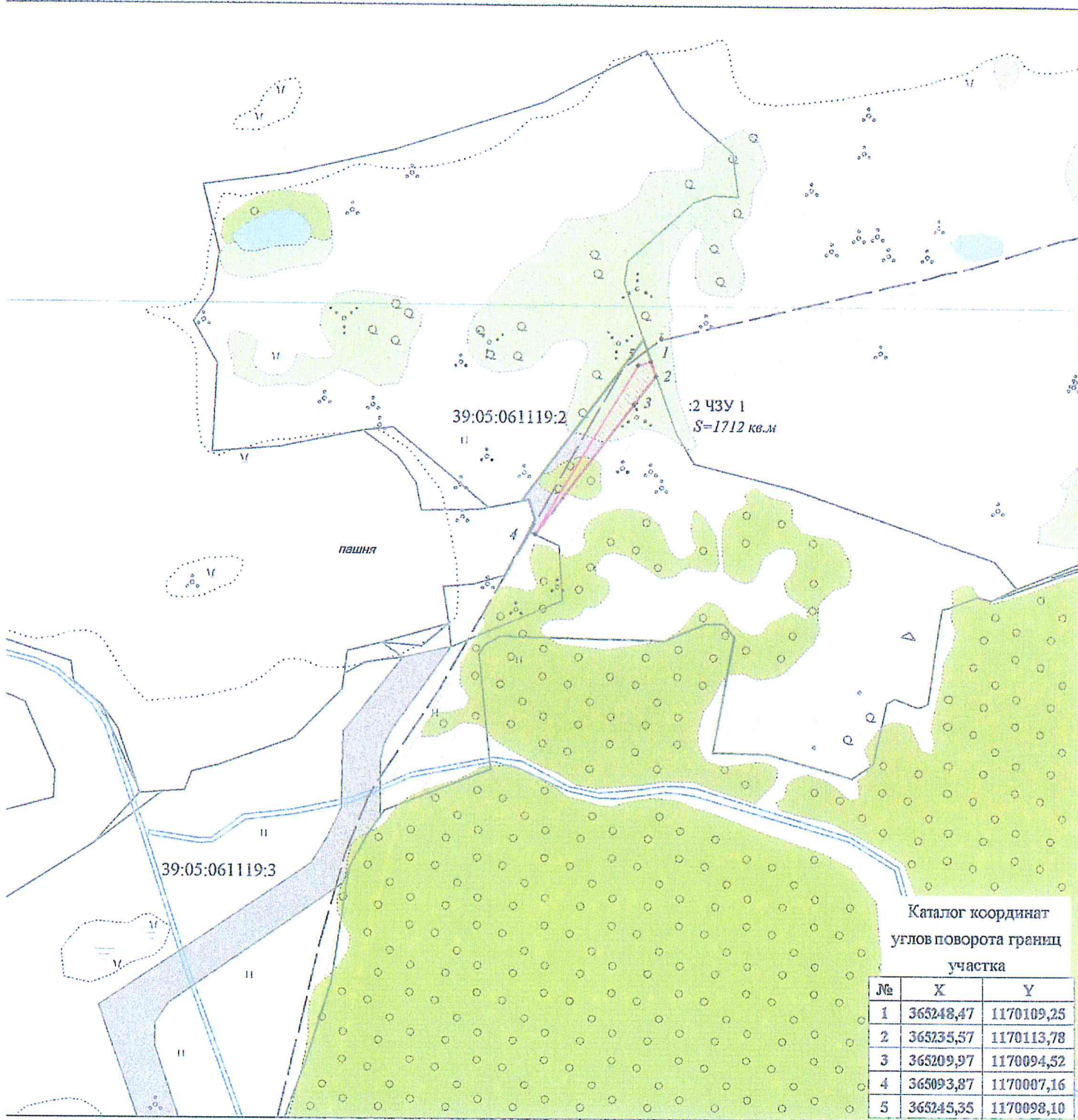
-  - испрашиваемая часть земельного участка
-  - граница земельного участка

Генеральный директор ООО «ЛУКОЙЛ-КМН»



Ю.А. Кесслер

Схема
испрашиваемых к использованию земель
или части земельного участка
Масштаб 1:5000



Местоположение в границах земельного участкас КН 39:05:061119:2
единого землепользования с кадастровым номером 39:05:000000:23
Площадь части земельного участка :2 ЧЗУ 1 = 1712 кв.м.
Категория земель: земли промышленности ...
Разрешенное использование: для нефтепровода, линии ЛЭП, эл. кабеля,
участков КИП, трансформатора, и др. объектов.

Условные обозначения:

- испрашиваемая часть земельного участка
- граница земельного участка

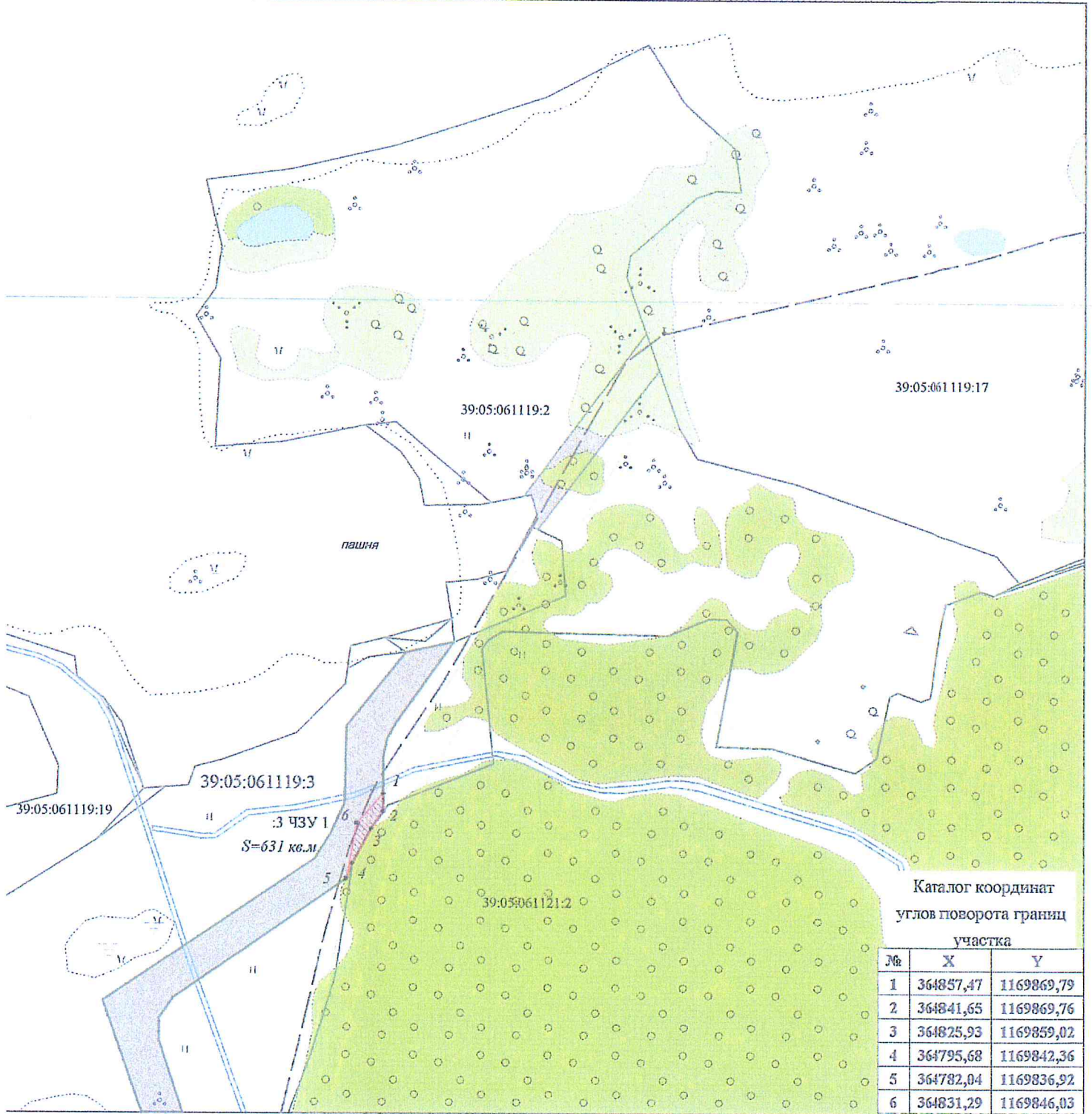
Генеральный директор ООО «ЛУКОЙЛ-КМН»



Ю.А. Кесслер

Схема
испрашиваемых к использованию земель
или части земельного участка

Масштаб 1:5000



Каталог координат
углов поворота границ
участка

№	X	Y
1	364857,47	1169869,79
2	364841,65	1169869,76
3	364825,93	1169859,02
4	364795,68	1169842,36
5	364782,04	1169836,92
6	364831,29	1169846,03

Местоположение в границах земельного участка КН 39:05:061119:3
единого землепользования с кадастровым номером 39:05:000000:23

Площадь части земельного участка :3 ЧЗУ 1 = 631 кв.м.

Категория земель: земли промышленности ...

Разрешенное использование: для нефтепровода, линии ЛЭП, эл. кабеля,
участков КИП, трансформатора, и др. объектов.

Условные обозначения:

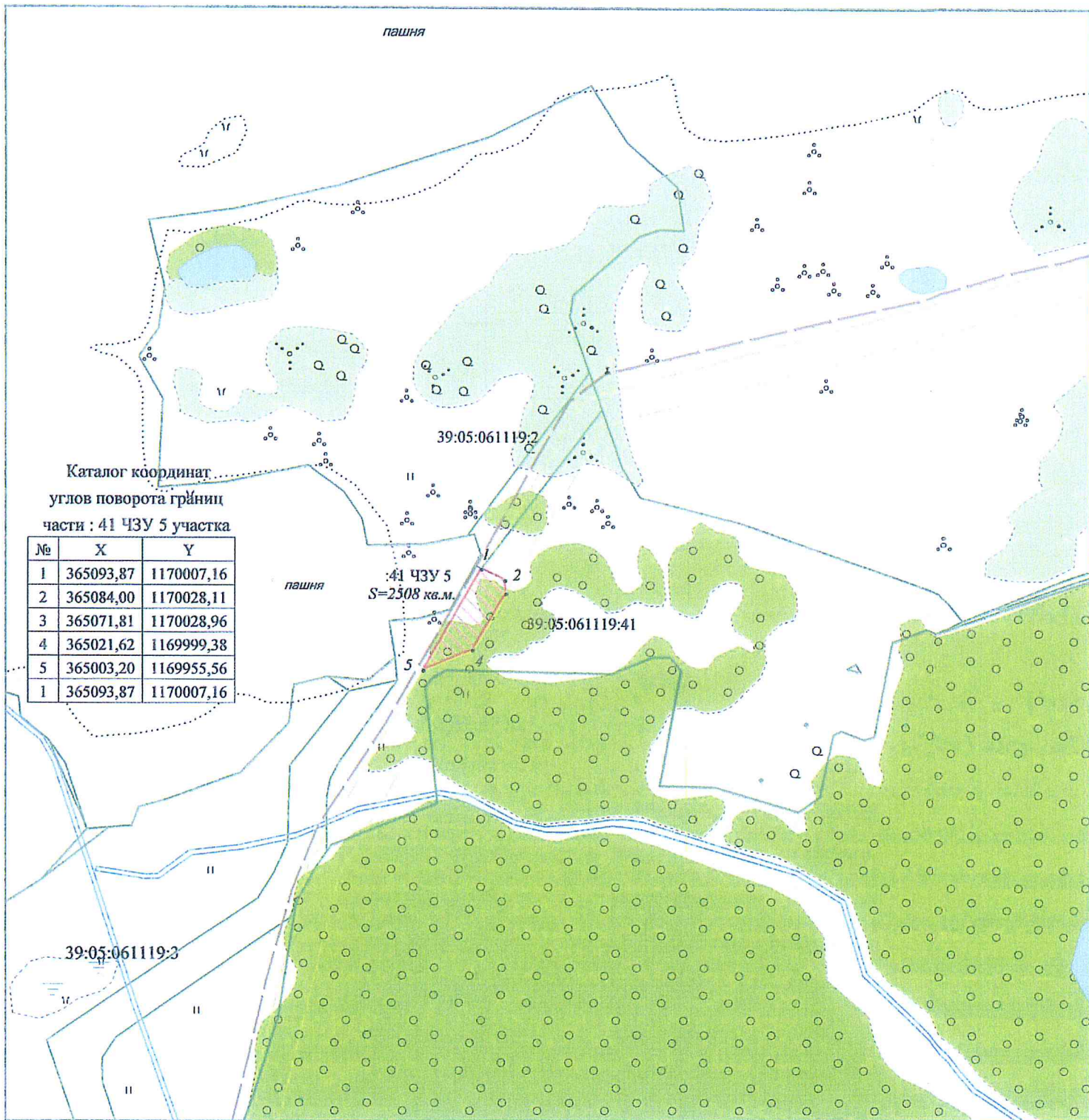
- испрашиваемая часть земельного участка
- граница земельного участка

Генеральный директор ООО «ЛУКОЙЛ-КМН»





Ю.А. Кесслер

Схема
испрашиваемых к использованию земель
или части земельного участка
Масштаб 1:5000



Местоположение в границах земельного участка с КН39:05:061119:41
 Площадь части :41 ЧЗУ 5 земельного участка составляет 2508 кв.м
 Категория земель: земли сельскохозяйственного назначения
 Разрешенное использование: для ведения крестьянского хозяйства

Условные обозначения:

-  - испрашиваемая часть земельного участка
-  - граница земельного участка

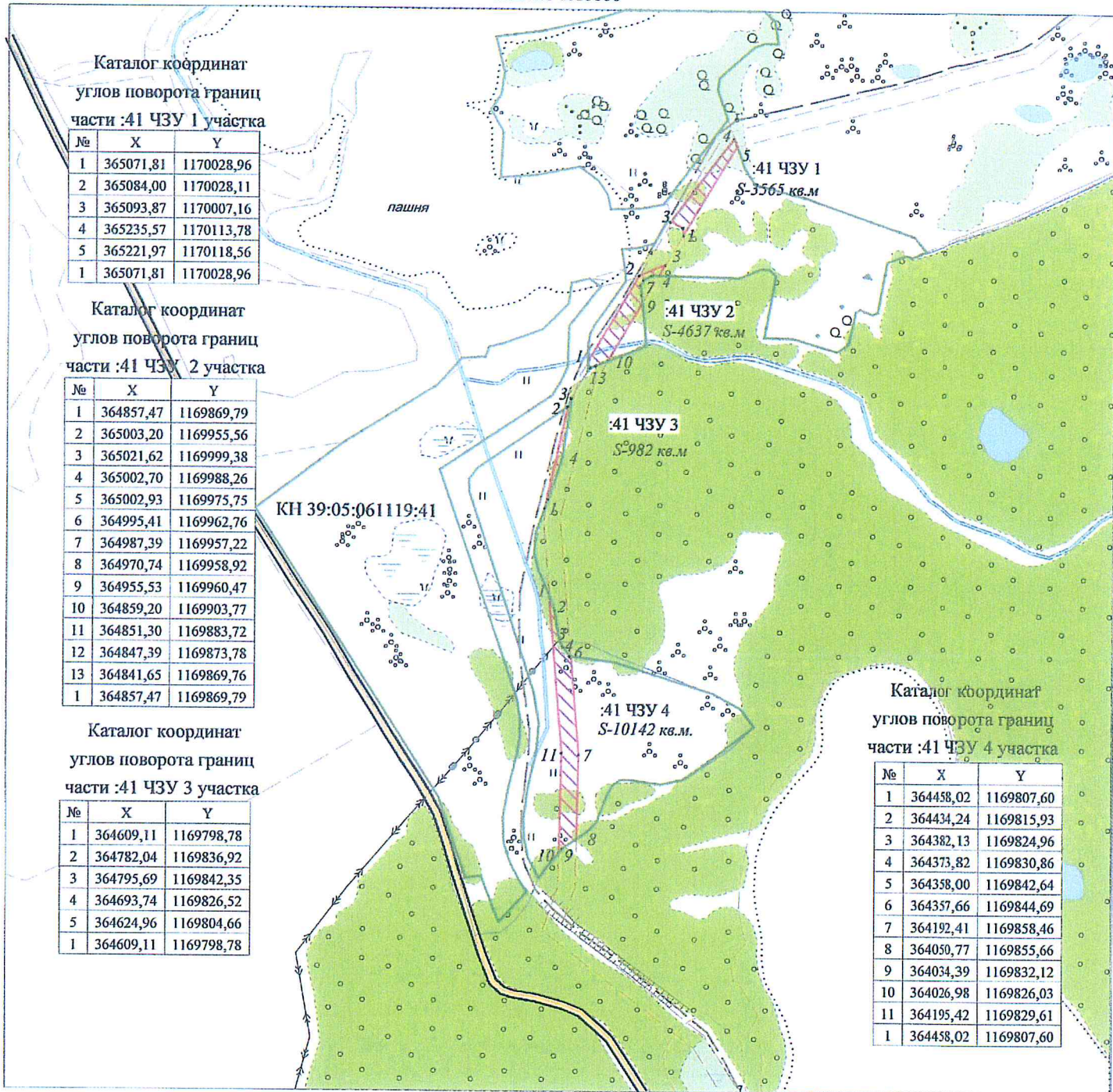
Генеральный директор ООО "ЛУКОЙЛ-СМН"



Ю.А. Кесслер

Схема
испрашиваемых к использованию земель
или части земельного участка

Масштаб 1:10000



Местоположение в границах земельного участка с КН39:05:061119:41

Общая площадь частей земельного участка составляет 19326 кв.м

(в том числе, :41 ЧЗУ 1 - 3565 кв.м; :41 ЧЗУ 2 - 4637 кв.м; :41 ЧЗУ 3 - 982 кв.м; :

41 ЧЗУ 4 - 10142 кв.м

Категория земель: земли сельскохозяйственного назначения

Разрешенное использование: для ведения крестьянского хозяйства

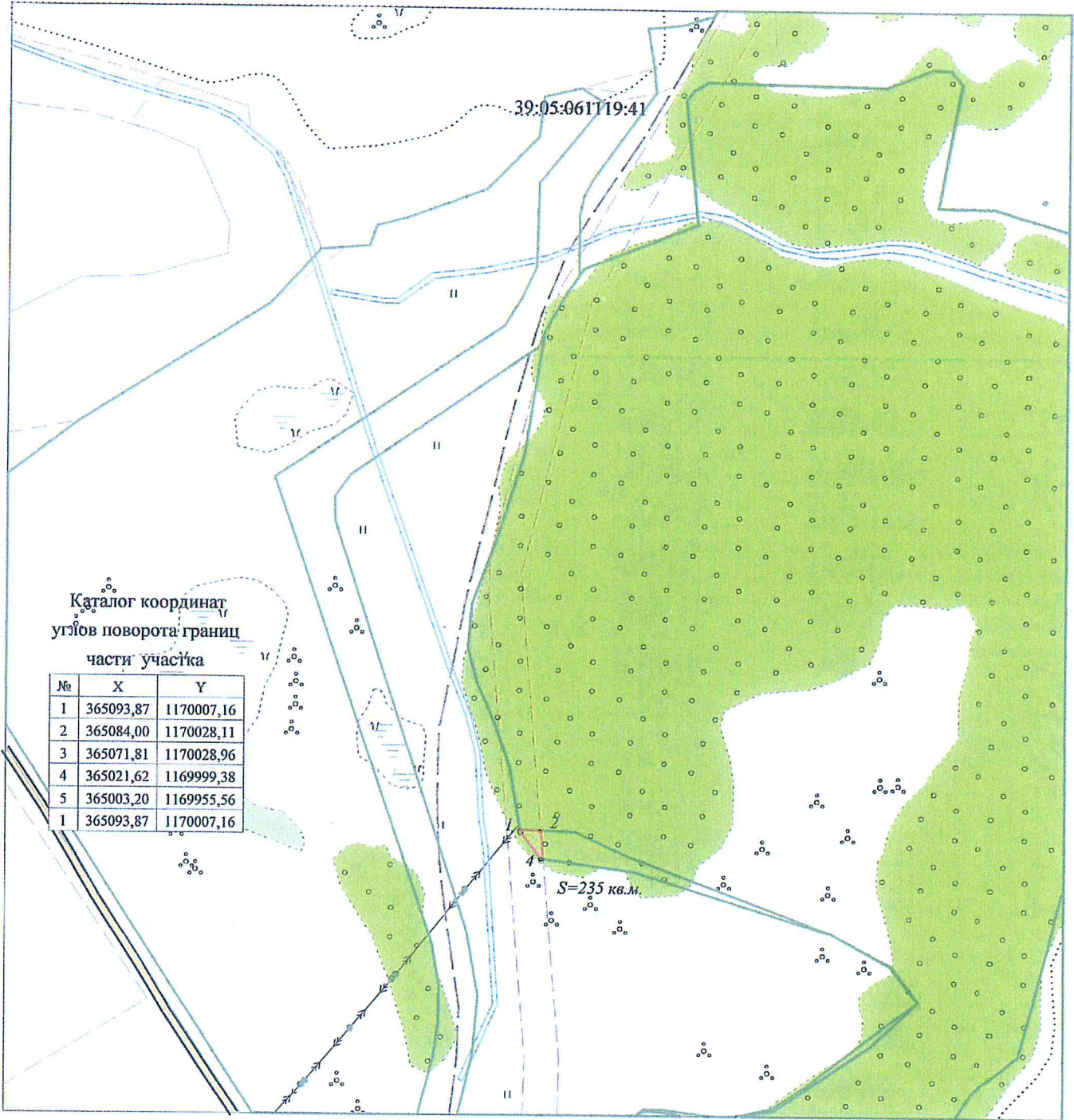
Условные обозначения:

- испрашиваемая часть земельного участка
- граница земельного участка

Генеральный директор ООО «ЛУКОЙЛ-КМН»

Ю.А. Кесслер

Схема
испрашиваемых к использованию земель
или части земельного участка
Масштаб 1:5000





Местоположение части земельного участка в границах КК 39:05:061119

Площадь части земельного участка составляет 235 кв.м

Категория земель: не установлена

Разрешенное использование: не определено

Условные обозначения:

-  - испрашиваемая часть земельного участка
-  - граница земельного участка

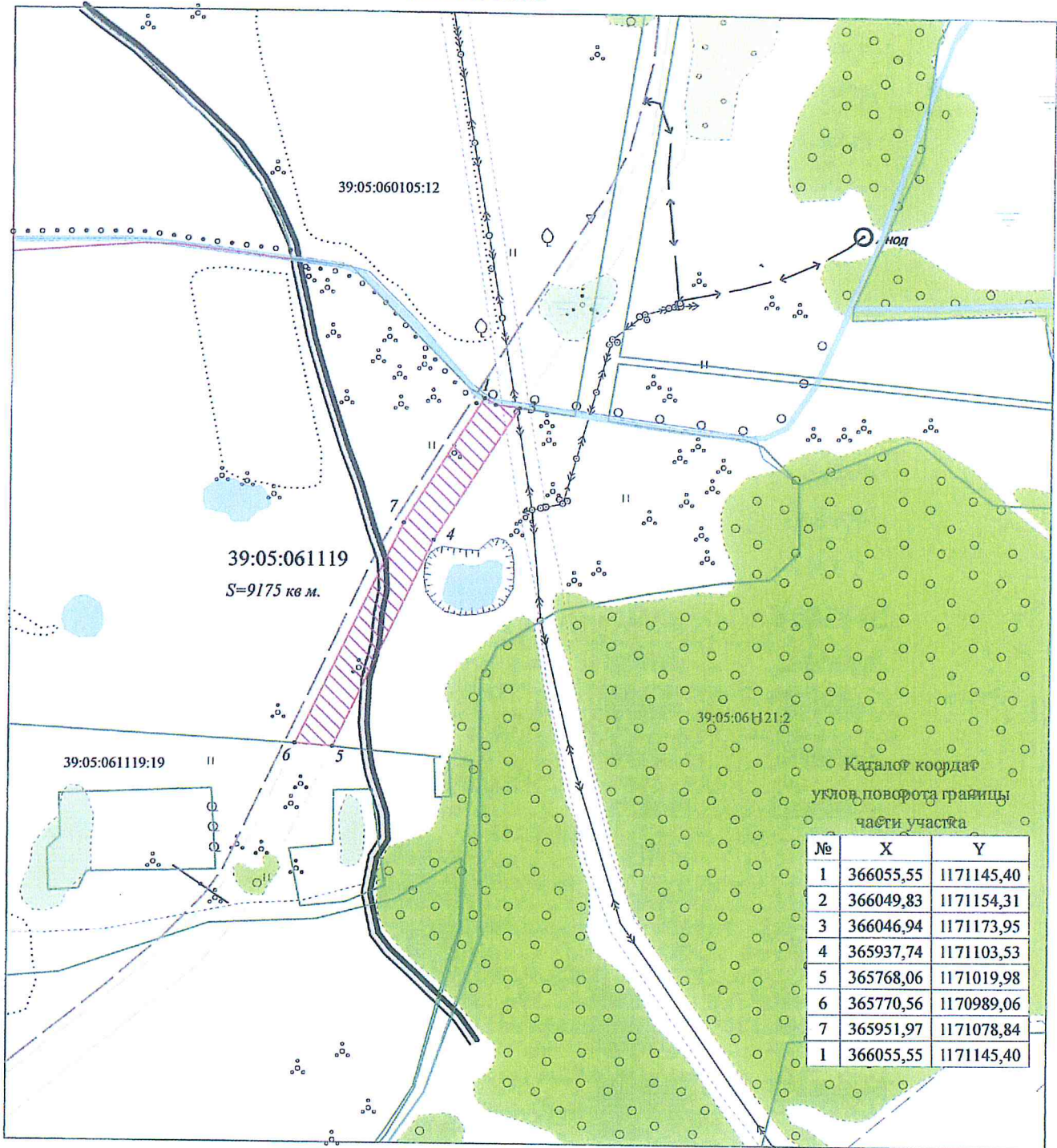
Генеральный директор ООО «ЛУКОЙЛ-КМН»



Ю.А. Кесслер

Схема
испрашиваемых к использованию земель
или части земельного участка

Масштаб 1:5000



Местоположение части земельного участка в границах КК 39:05:061119

Площадь части земельного участка составляет 9175 кв.м

Категория земель: не установлена

Разрешенное использование: не определено

Условные обозначения:



- испрашиваемая часть земельного участка



- граница земельного участка

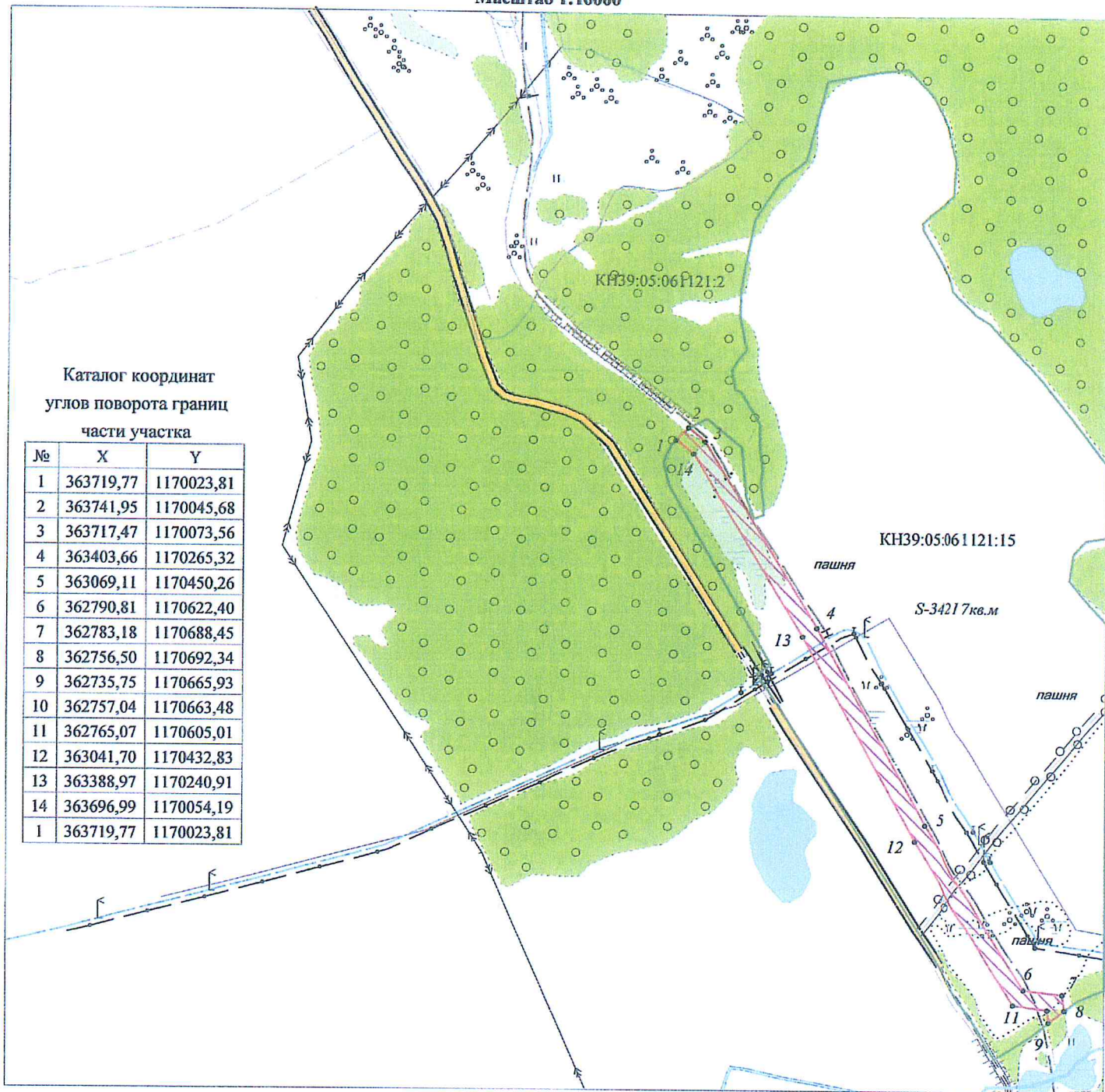
Генеральный директор ООО «ЛУКОЙЛ-КМН»



Ю.А. Кесслер

**Схема
испрашиваемых к использованию земель
или части земельного участка**

Масштаб 1:10000



**Каталог координат
углов поворота границ
части участка**

№	X	Y
1	363719,77	1170023,81
2	363741,95	1170045,68
3	363717,47	1170073,56
4	363403,66	1170265,32
5	363069,11	1170450,26
6	362790,81	1170622,40
7	362783,18	1170688,45
8	362756,50	1170692,34
9	362735,75	1170665,93
10	362757,04	1170663,48
11	362765,07	1170605,01
12	363041,70	1170432,83
13	363388,97	1170240,91
14	363696,99	1170054,19
1	363719,77	1170023,81

Местоположение в границах земельного участка с КН39:05:061121:15
единого землепользования КН39:05:000000:531

Площадь части земельного участка составляет 34217 кв.м

Категория земель: земли сельскохозяйственного назначения

Разрешенное использование: для сельскохозяйственного производства

Условные знаки:

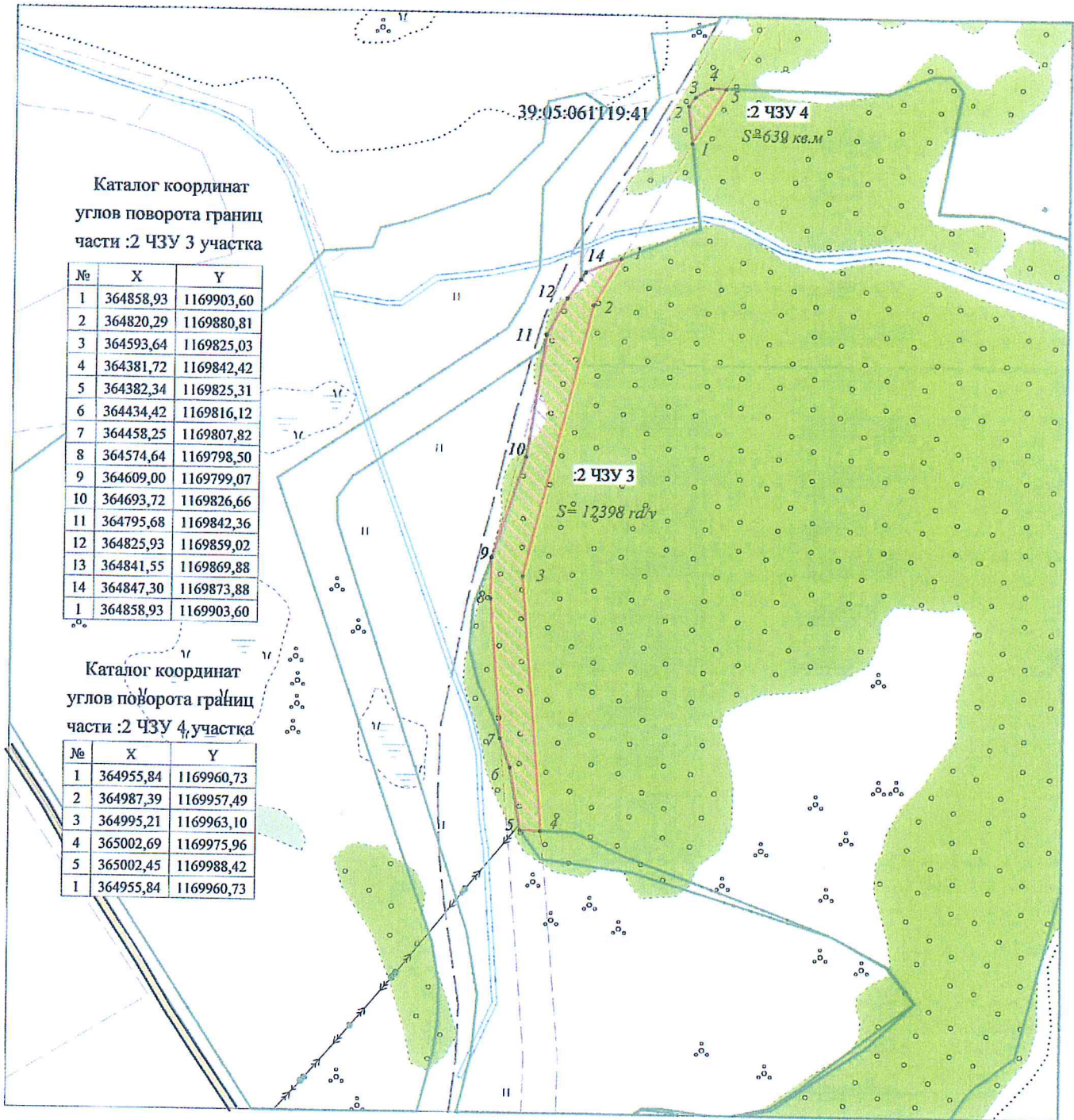
- испрашиваемая часть земельного участка
- граница земельного участка

Генеральный директор ООО "ЛУКОЙЛ-Калининград"



Ю.А. Кесслер

Схема
испрашиваемых к использованию земель
или части земельного участка
Масштаб 1:5000



Каталог координат
 углов поворота границ
 части :2 ЧЗУ 3 участка

№	X	Y
1	364858,93	1169903,60
2	364820,29	1169880,81
3	364593,64	1169825,03
4	364381,72	1169842,42
5	364382,34	1169825,31
6	364434,42	1169816,12
7	364458,25	1169807,82
8	364574,64	1169798,50
9	364609,00	1169799,07
10	364693,72	1169826,66
11	364795,68	1169842,36
12	364825,93	1169859,02
13	364841,55	1169869,88
14	364847,30	1169873,88
1	364858,93	1169903,60

Каталог координат
 углов поворота границ
 части :2 ЧЗУ 4 участка

№	X	Y
1	364955,84	1169960,73
2	364987,39	1169957,49
3	364995,21	1169963,10
4	365002,69	1169975,96
5	365002,45	1169988,42
1	364955,84	1169960,73

Местоположение в границах земельного участка с КН39:05:061121:2
 единого землепользования КН39:05:000000:22

Площадь части :2 ЧЗУ 3 = 12398 кв.м :2 ЧЗУ 4 = 639 кв.м

Общая площадь 2-х частей земельного участка = 13037 кв.м

Категория земель: земли лесного фонда

Разрешенное использование: для ведения лесного хозяйства

Условные обозначения:

- испрашиваемая часть земельного участка
- граница земельного участка

Генеральный директор ООО "ЛУКОЙЛ-КМБ"



Ю.А. Кесслер