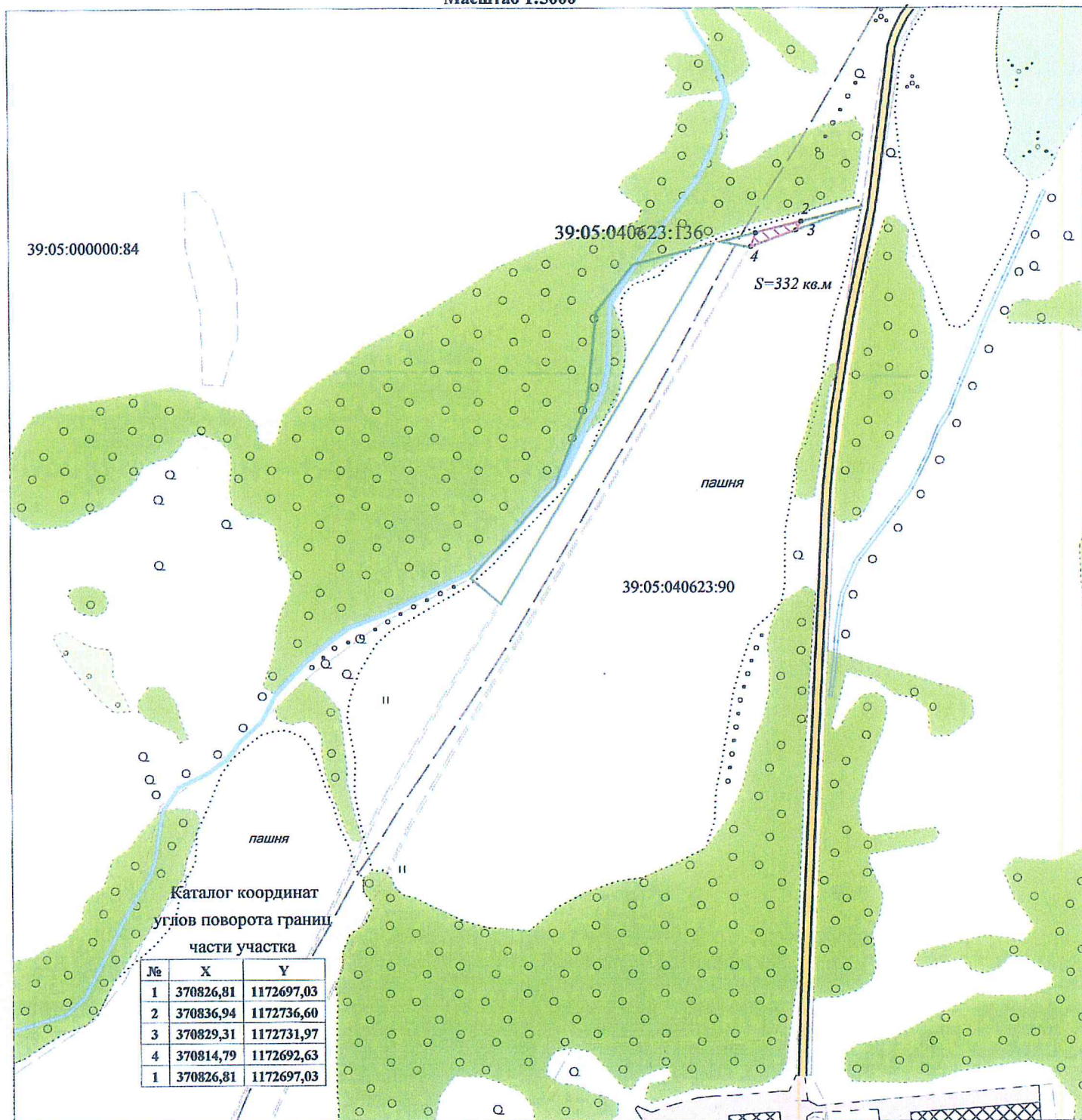


Схема
испрашиваемых к использованию земель
или части земельного участка

Масштаб 1:5000




Местоположение в границах земельного участка единого
землепользования с КН39:05:040623:136


Площадь части земельного участка составляет 332 кв.м

Категория земель: земли сельскохозяйственного назначения

Разрешенное использование: для производства сельскохозяйственной
продукции

Условные обозначения:

 - испрашиваемая часть земельного участка

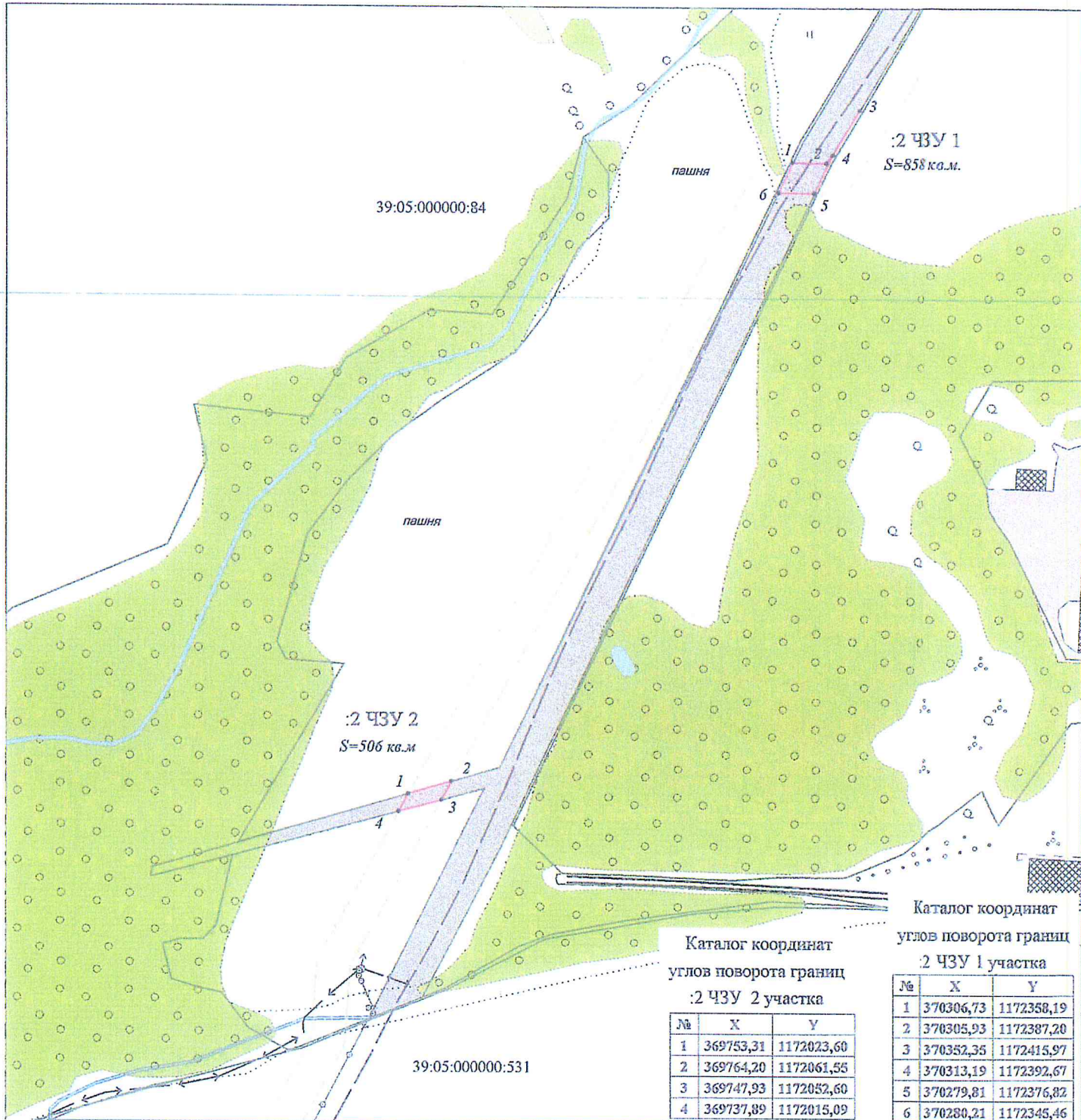
 - граница земельного участка

Генеральный директор ООО "ЛУКОЙЛ-КМН"



Ю.А. Кесслер

**Схема
испрашиваемых к использованию земель
или части земельного участка
Масштаб 1:5000**



Местоположение в границах земельного участка с кадастровым номером 39:05:040623:2
единого землепользования с кадастровым номером 39:05:000000:23
Площадь части земельного участка :2 ЧЗУ 1 = 858 кв.м.; части :2 ЧЗУ 2 = 506 кв.м
Общая площадь частей земельного участка составляет 1364 кв.м
Категория земель: земли промышленности ...
Разрешенное использование: для нефтепровода, линии ЛЭП, эл. кабеля,
участков КИП, трансформатора, и др. объектов.

Условные обозначения:

- испрашиваемая часть земельного участка
- граница земельного участка

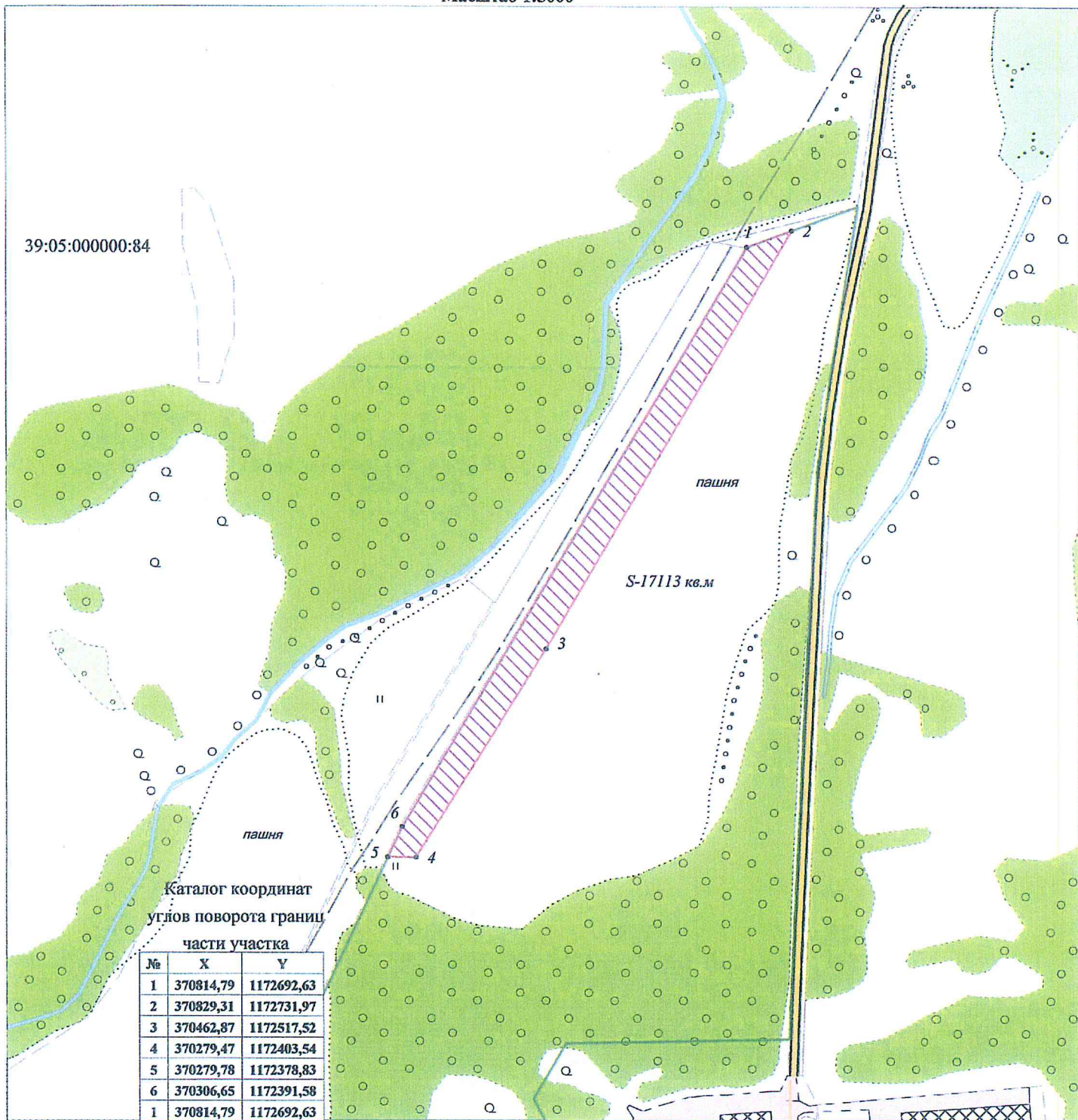
Генеральный директор ООО «ЛУКОЙЛ-КМН»



Ю.А. Кесслер

Схема
испрашиваемых к использованию земель
или части земельного участка

Масштаб 1:5000



Местоположение в границах земельного участка единого
землепользования с КН39:05:040623:90

Площадь части земельного участка составляет 17113 кв.м

Категория земель: земли сельскохозяйственного назначения

Разрешенное использование: для производства сельскохозяйственной
продукции

Генеральный директор ООО "ЛУКОЙЛ-КМН"



Ю.А. Кесслер

Схема
испрашиваемых к использованию земель
или части земельного участка

Масштаб 1:5000

Каталог координат
углов поворота границ
части участка

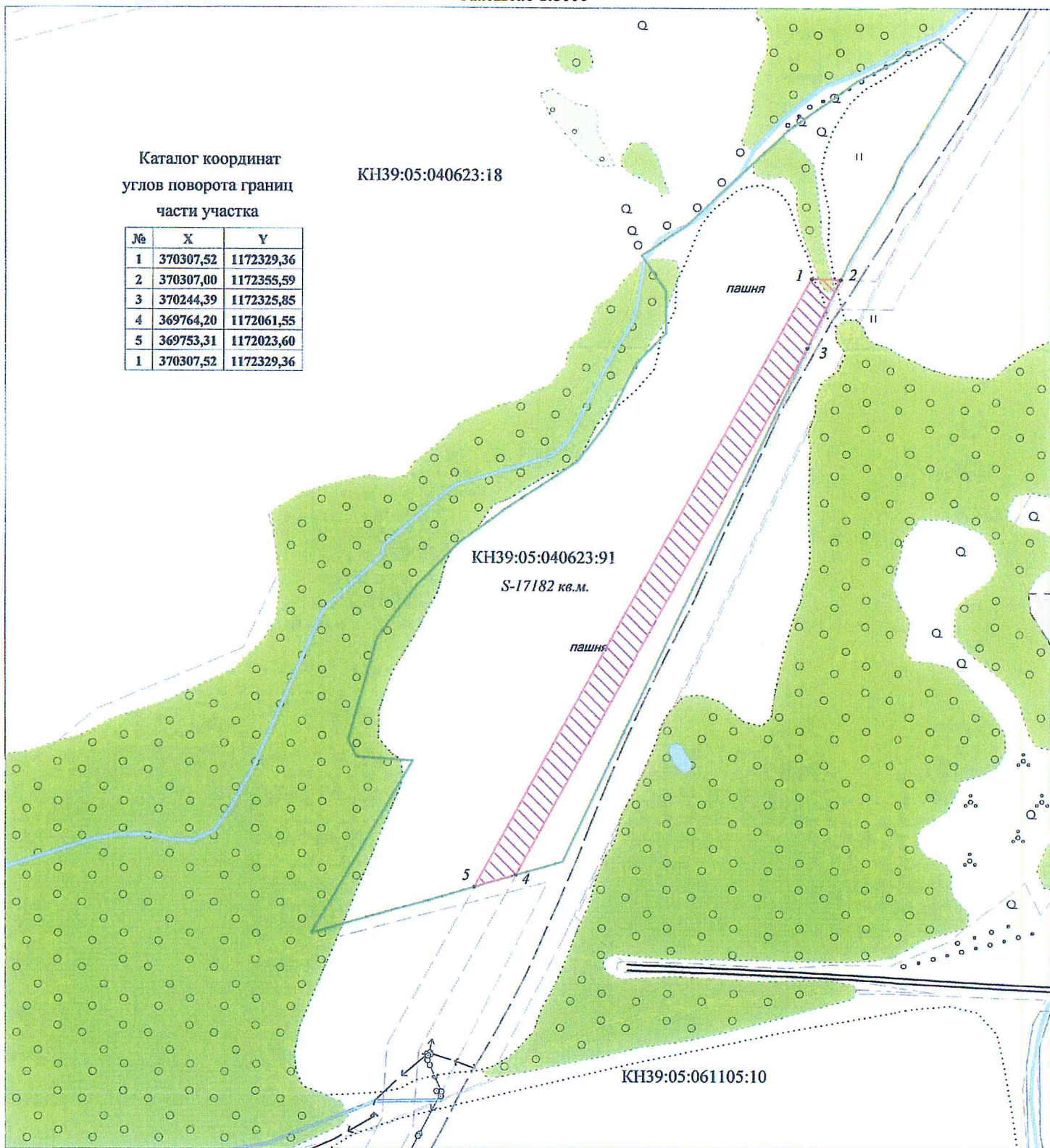
№	X	Y
1	370307,52	1172329,36
2	370307,00	1172355,59
3	370244,39	1172325,85
4	369764,20	1172061,55
5	369753,31	1172023,60
1	370307,52	1172329,36

КН39:05:040623:18

КН39:05:040623:91

S-17182 кв.м.

КН39:05:061105:10




Местоположение в границах земельного участка с КН39:05:040623:91


Площадь части земельного участка составляет 17182 кв.м

Категория земель: земли сельскохозяйственного назначения

Разрешенное использование: для производства сельскохозяйственной продукции

Условные обозначения:

 - испрашиваемая часть земельного участка

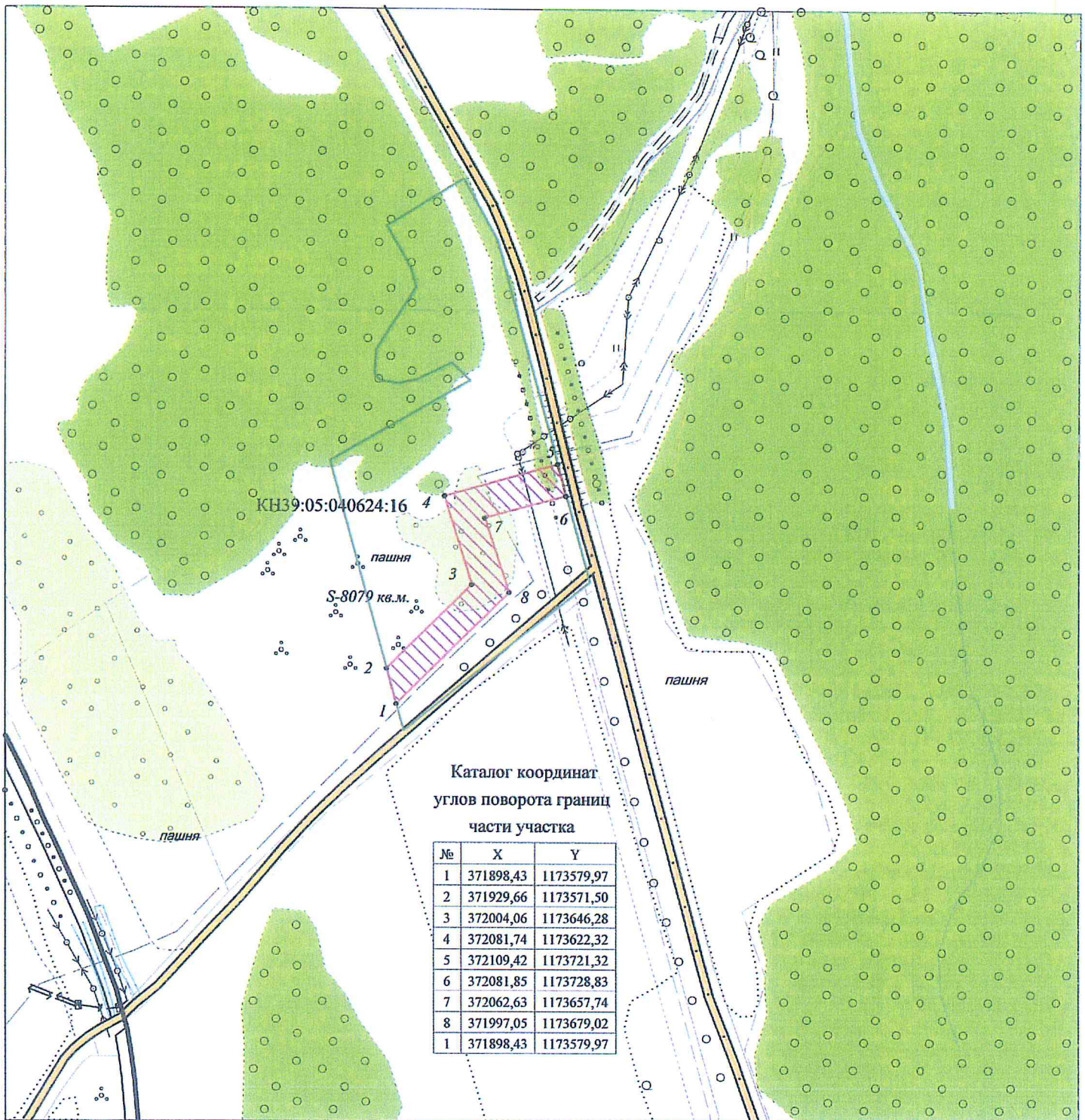
 - граница земельного участка

Генеральный директор ООО "ЛУКОЙЛ-КМН"



Ю.А. Кесслер

Схема
 испрашиваемых к использованию земель
 или части земельного участка
 Масштаб 1:5000



Местоположение в границах земельного участка единого
 землепользования с КНЗ9:05:040624:16

Площадь части земельного участка составляет 8079 кв.м

Категория земель: земли сельскохозяйственного назначения

Разрешенное использование: для ведения личного подсобного хозяйства

Условные обозначения:

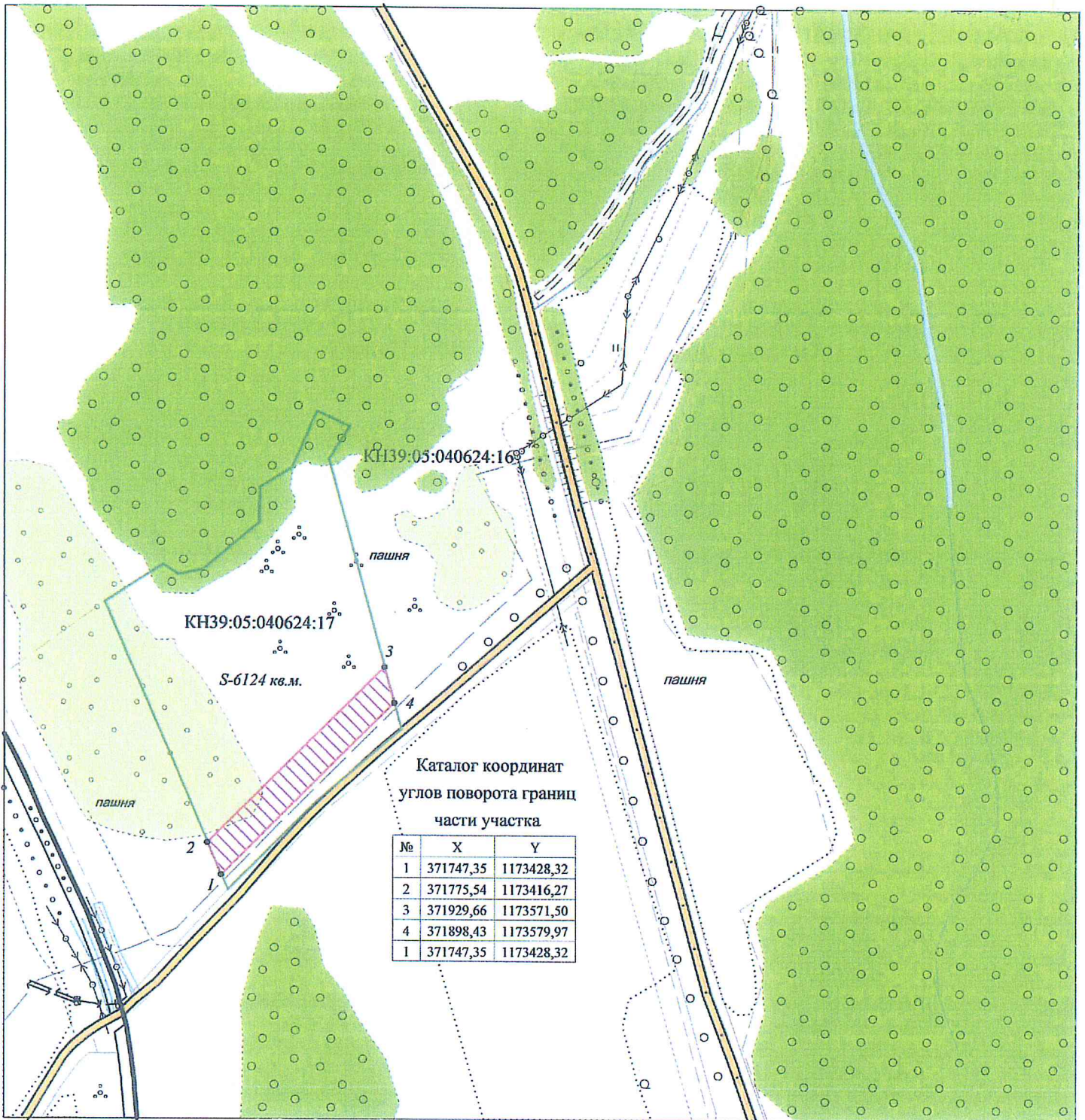
- испрашиваемая часть земельного участка
- граница земельного участка

Генеральный директор ООО "ЛУКОЙЛ-КМН"



Ю.А. Кесслер

Схема
 испрашиваемых к использованию земель
 или части земельного участка
 Масштаб 1:5000




Местоположение в границах земельного участка единого
 землепользования с КНЗ9:05:040624:17


Площадь части земельного участка составляет 6124 кв.м

Категория земель: земли сельскохозяйственного назначения

Разрешенное использование: для ведения личного подсобного хозяйства

Условные знаки:

 - испрашиваемая часть земельного участка

 - граница земельного участка

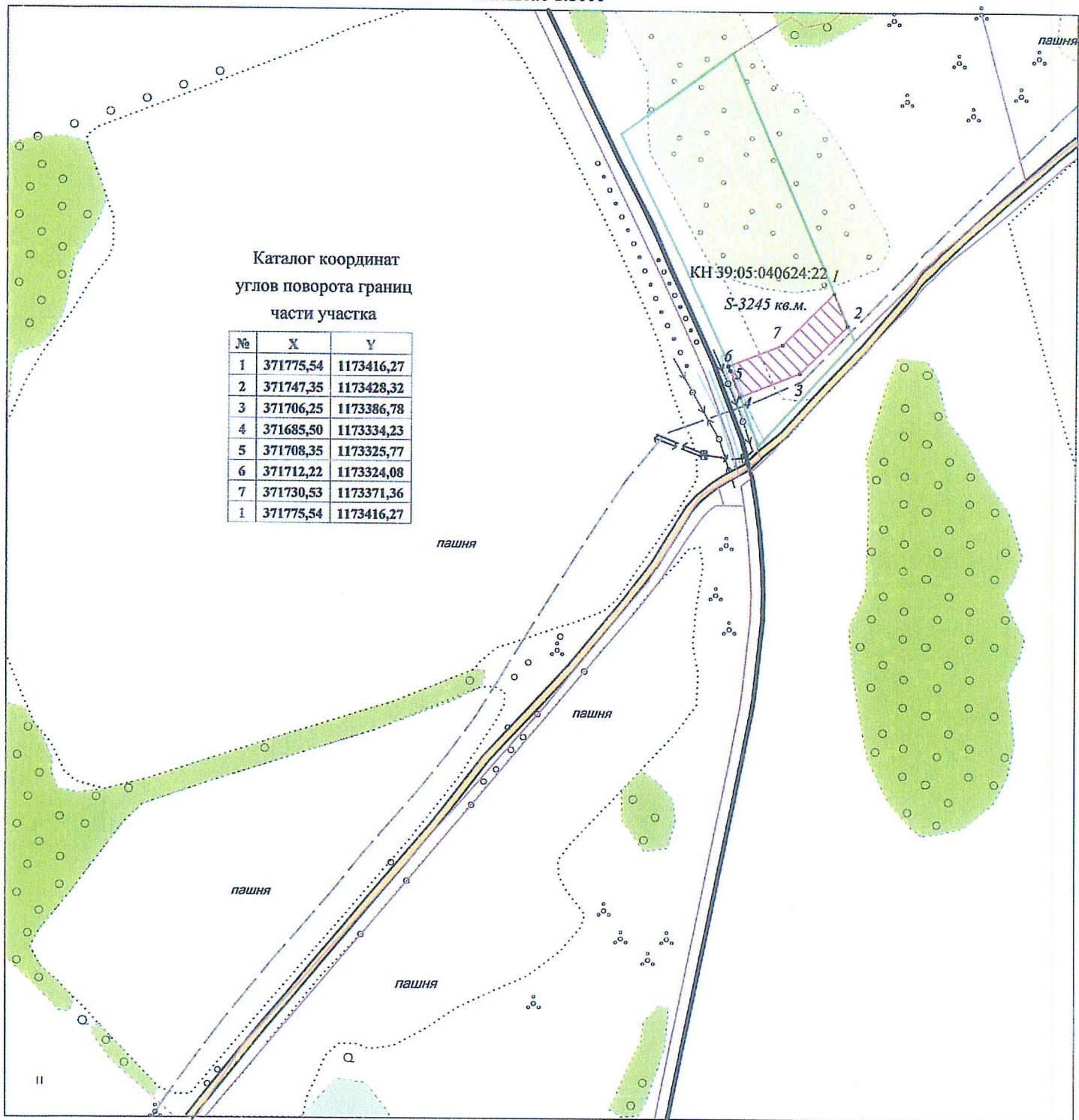
Генеральный директор ООО "ЛУКОЙЛ-КМН"



Ю.А. Кесслер

Схема
испрашиваемых к использованию земель
или части земельного участка

Масштаб 1:5000



Местоположение в границах земельного участка единого
землепользования с КН39:05:040624:22

Площадь части земельного участка составляет 3238 кв.м

Категория земель: земли сельскохозяйственного назначения

Разрешенное использование: для ведения личного подсобного хозяйства

Условные знаки:

 - часть земельного участка

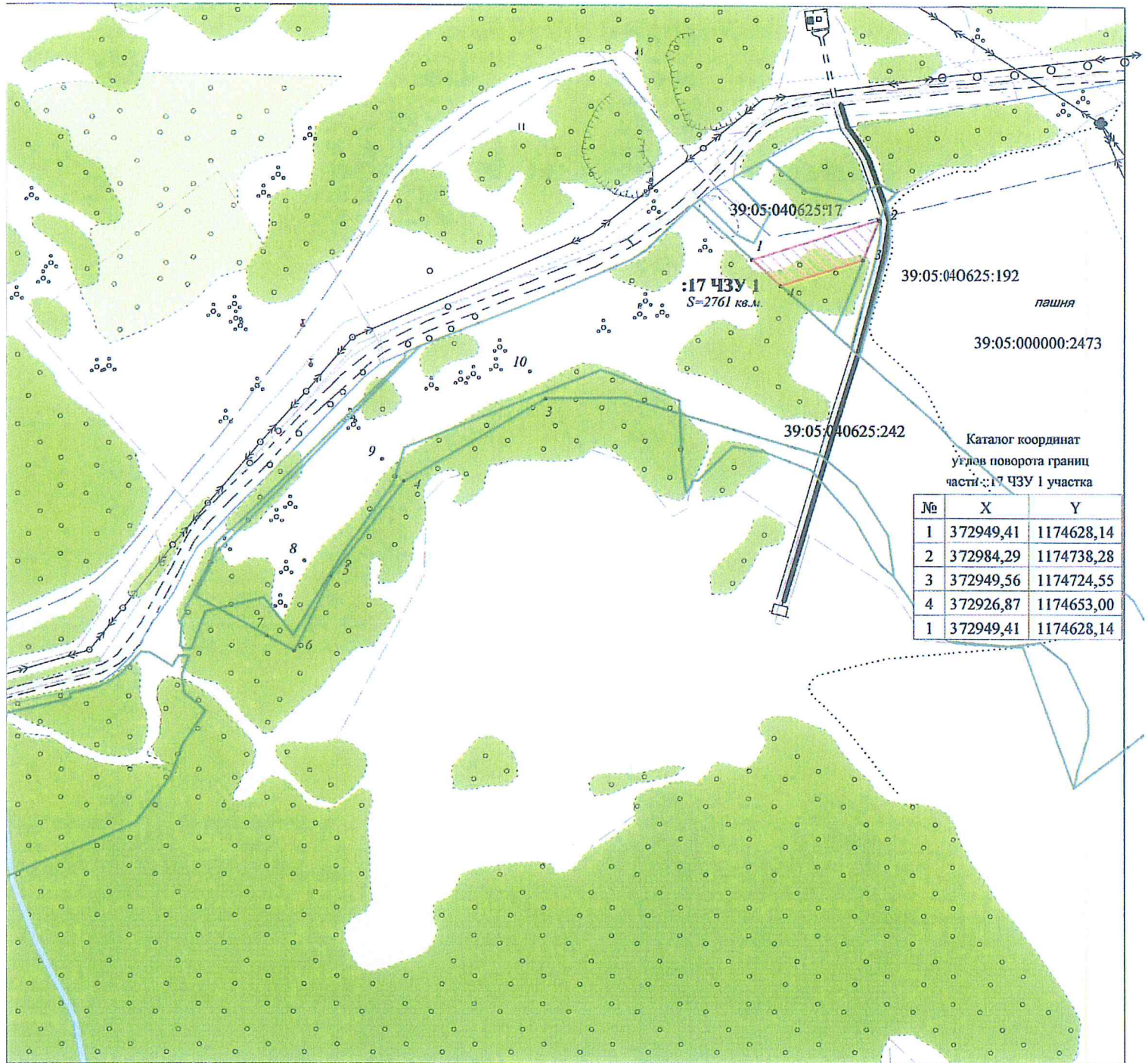
 - испрашиваемый земельный участок

Генеральный директор ООО "ЛУКОЙЛ-КМН"



Ю.А. Кessler

Схема
испрашиваемых к использованию земель
или части земельного участка
Масштаб 1:5000



Местоположение в границах земельного участка ЗКН 39:05:040625:17
 Площадь части :17 ЧЗУ 1 земельного участка : 2761 кв.м
 Категория земель: земли сельскохозяйственного назначения
 Разрешенное использование: земли сельскохозяйственного назначения...

Условные обозначения:

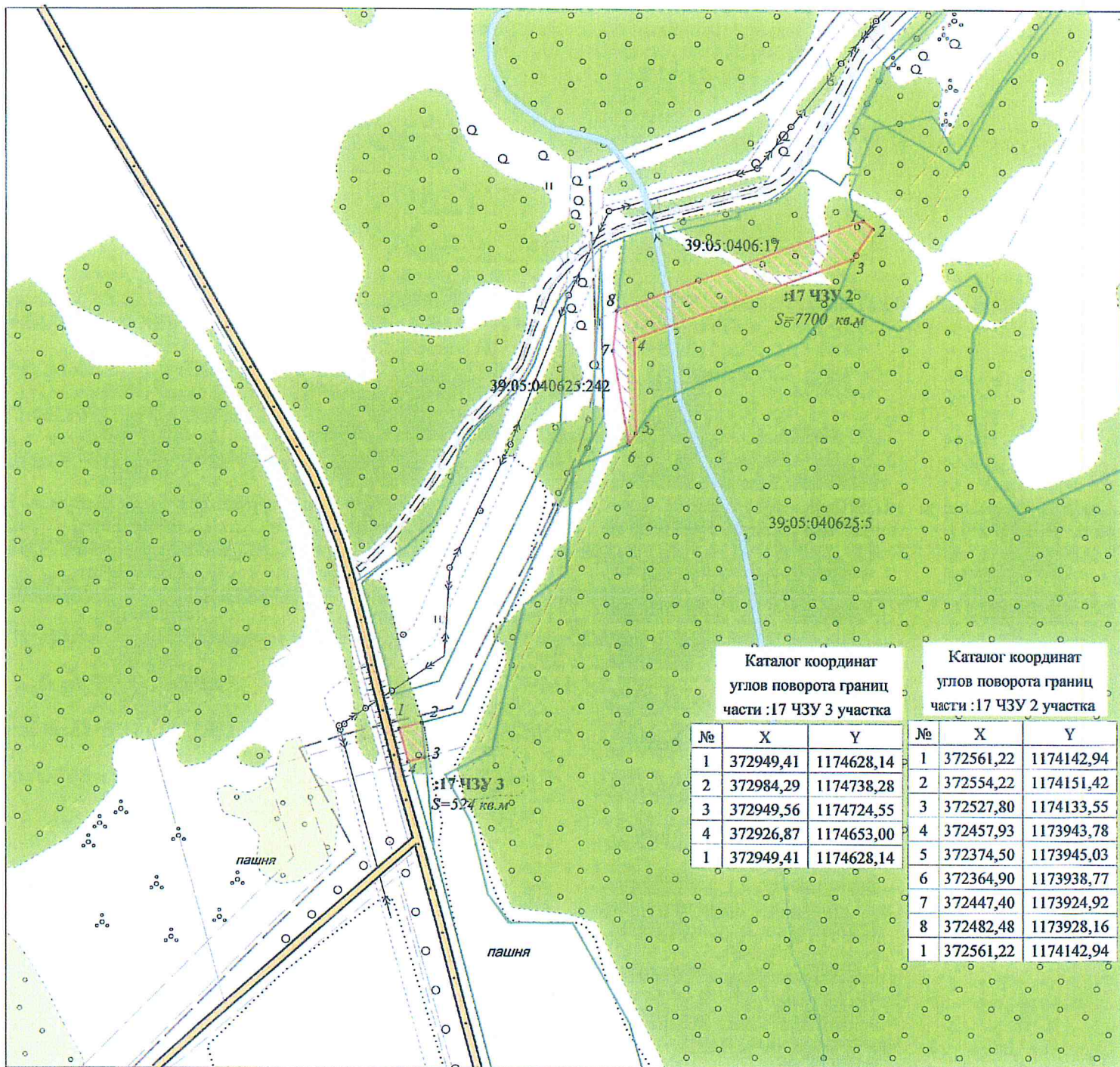
- испрашиваемая часть земельного участка
- граница земельного участка

Генеральный директор ООО «ЛУКОЙЛ-КМН»



Ю.А. Кесслер

Схема
испрашиваемых к использованию земель
или части земельного участка
Масштаб 1:5000



Каталог координат
углов поворота границ
части :17 ЧЗУ 3 участка

№	X	Y
1	372949,41	1174628,14
2	372984,29	1174738,28
3	372949,56	1174724,55
4	372926,87	1174653,00
1	372949,41	1174628,14

Каталог координат
углов поворота границ
части :17 ЧЗУ 2 участка

№	X	Y
1	372561,22	1174142,94
2	372554,22	1174151,42
3	372527,80	1174133,55
4	372457,93	1173943,78
5	372374,50	1173945,03
6	372364,90	1173938,77
7	372447,40	1173924,92
8	372482,48	1173928,16
1	372561,22	1174142,94

Местоположение в границах земельного участка
с КН 39:05:040625:17

Площадь 2-х частей земельного участка: :17 ЧЗУ 2 - 7700 кв.м.
:17 ЧЗУ 3 - 524 кв.м общей площадью 8224 кв.м

Категория земель: земли сельскохозяйственного назначения

Разрешенное использование: земли сельскохозяйственного назначения

Условные обозначения:

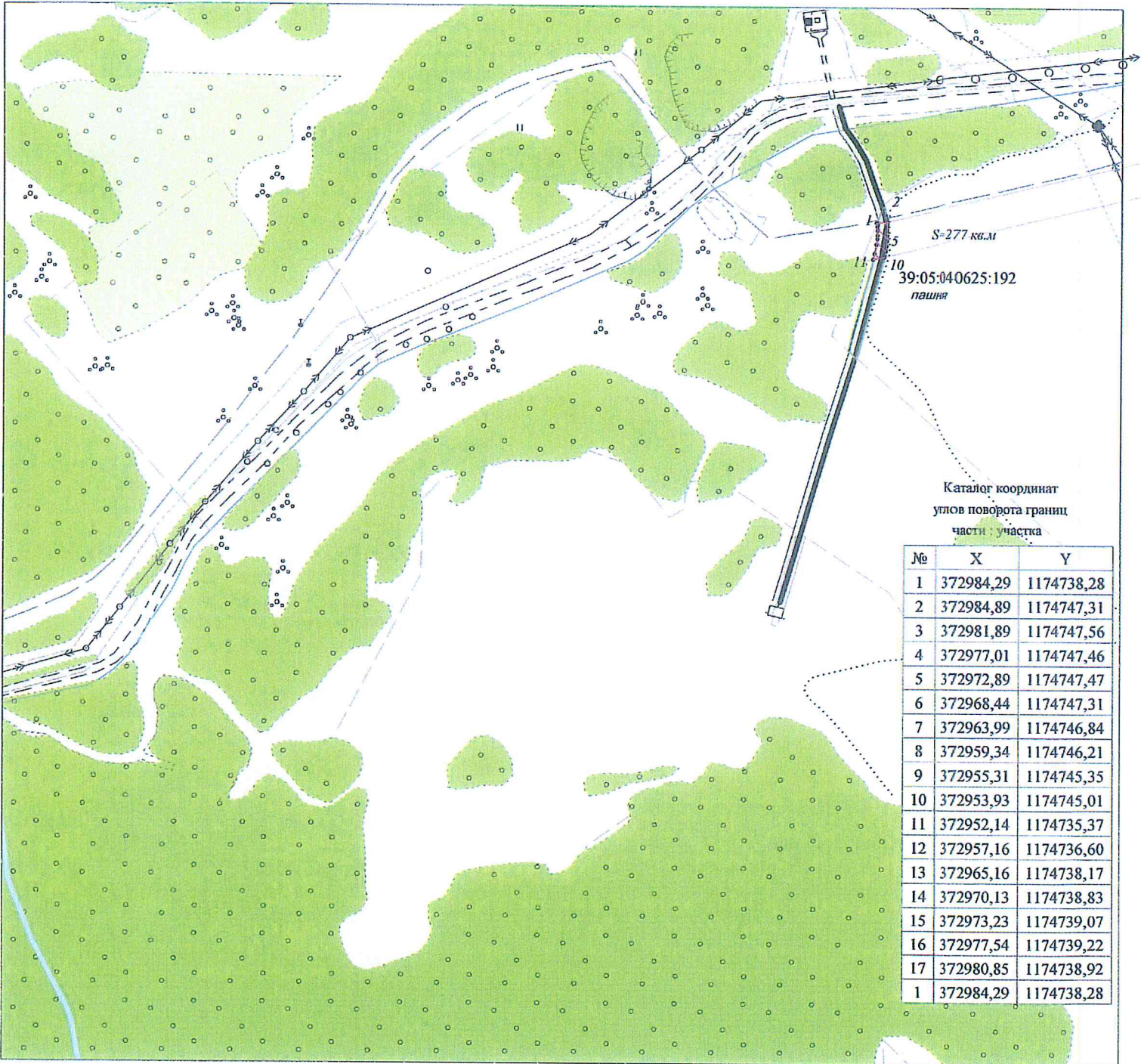
- испрашиваемая часть земельного участка
- граница земельного участка

Генеральный директор ООО "ЛУКОЙЛ-КМН"





Ю.А. Кessler

Схема
испрашиваемых к использованию земель
или части земельного участка
Масштаб 1:5000



Местоположение в границах земельного участка ЗКН 39:05:040625:192
 Площадь части земельного участка : 277 кв.м
 Категория земель: земли промышленности ... и иного специального назначения
 Разрешенное использование: для производства сельскохозяйственной продукции земли общего пользования

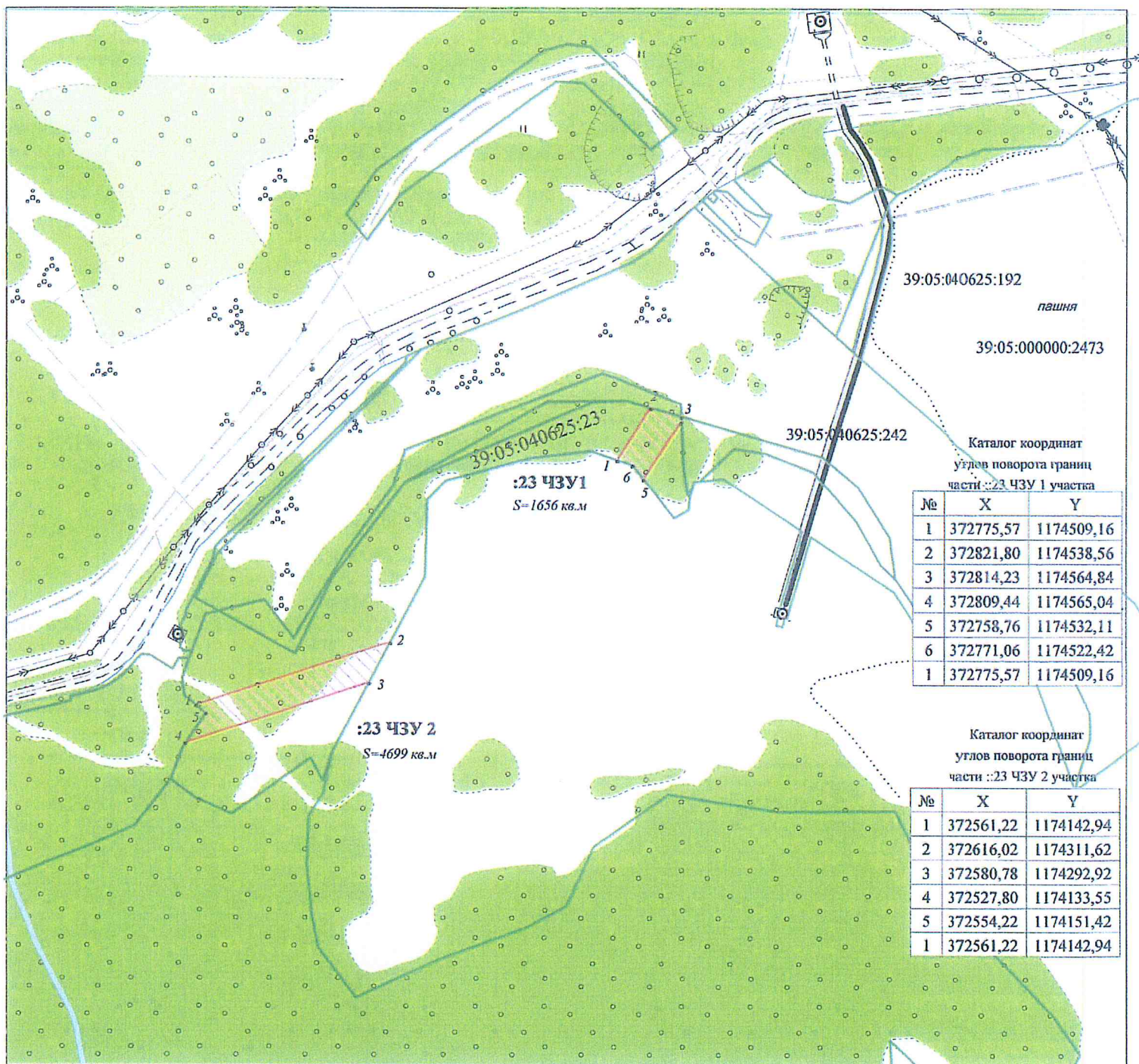
Условные обозначения:
 - испрашиваемая часть земельного участка
 - граница земельного участка

Генеральный директор ООО "ЛУКОЙЛ-КМН"



Ю.А. Кесслер

Схема
испрашиваемых к использованию земель
или части земельного участка
Масштаб 1:5000





Каталог координат
углов поворота границ
части :23 ЧЗУ 1 участка

№	X	Y
1	372775,57	1174509,16
2	372821,80	1174538,56
3	372814,23	1174564,84
4	372809,44	1174565,04
5	372758,76	1174532,11
6	372771,06	1174522,42
1	372775,57	1174509,16

Каталог координат
углов поворота границ
части :23 ЧЗУ 2 участка

№	X	Y
1	372561,22	1174142,94
2	372616,02	1174311,62
3	372580,78	1174292,92
4	372527,80	1174133,55
5	372554,22	1174151,42
1	372561,22	1174142,94

Местоположение в границах земельного участка КН 39:05:040625:23
 Общая площадь частей земельного участка 6355 кв.м
 состоящая из частей :23 ЧЗУ 1 - 1656 кв.м, :23 ЧЗУ 2 - 4699 кв.м
 Категория земель: данные отсутствуют
 Разрешенное использование: данные отсутствуют

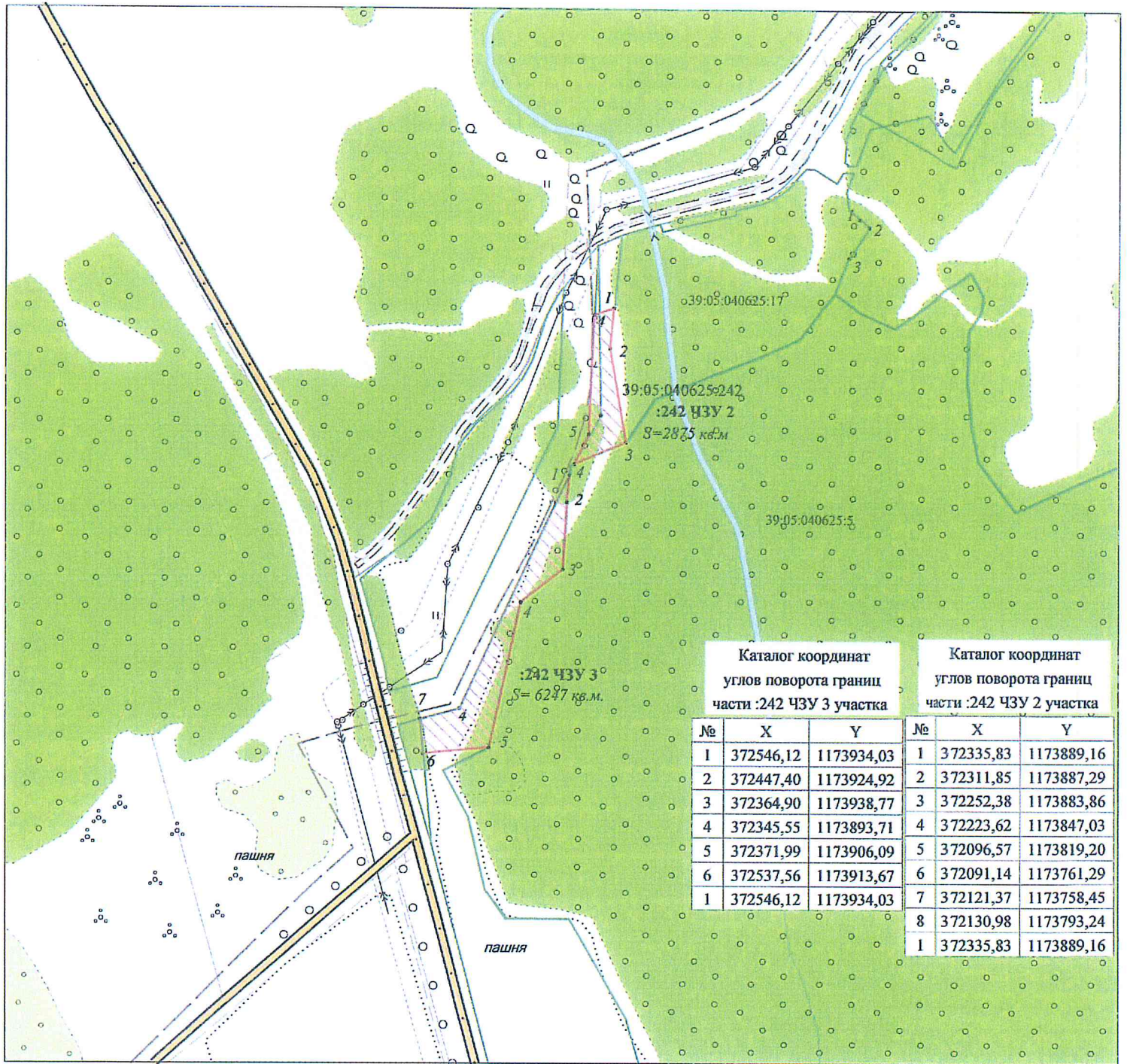
Условные обозначения:
 - испрашиваемая часть земельного участка
 - граница земельного участка

Генеральный директор ООО "ЛУКОЙЛ-КМН"



Ю.А. Кесслер

Схема
 испрашиваемых к использованию земель
 или части земельного участка
 Масштаб 1:5000



Каталог координат
 углов поворота границ
 части :242 ЧЗУ 3 участка

№	X	Y
1	372546,12	1173934,03
2	372447,40	1173924,92
3	372364,90	1173938,77
4	372345,55	1173893,71
5	372371,99	1173906,09
6	372537,56	1173913,67
1	372546,12	1173934,03

Каталог координат
 углов поворота границ
 части :242 ЧЗУ 2 участка

№	X	Y
1	372335,83	1173889,16
2	372311,85	1173887,29
3	372252,38	1173883,86
4	372223,62	1173847,03
5	372096,57	1173819,20
6	372091,14	1173761,29
7	372121,37	1173758,45
8	372130,98	1173793,24
1	372335,83	1173889,16

Местоположение в границах земельного участка
 с КН 39:05:040625:242
 Площадь 2-х частей земельного участка: :242 ЧЗУ 2 - 2875 кв.м.
 :242 ЧЗУ 3 - 6247 кв.м общей площадью 9122 кв.м
 Категория земель: земли сельскохозяйственного назначения
 Разрешенное использование: сельскохозяйственное использование

Условные обозначения:

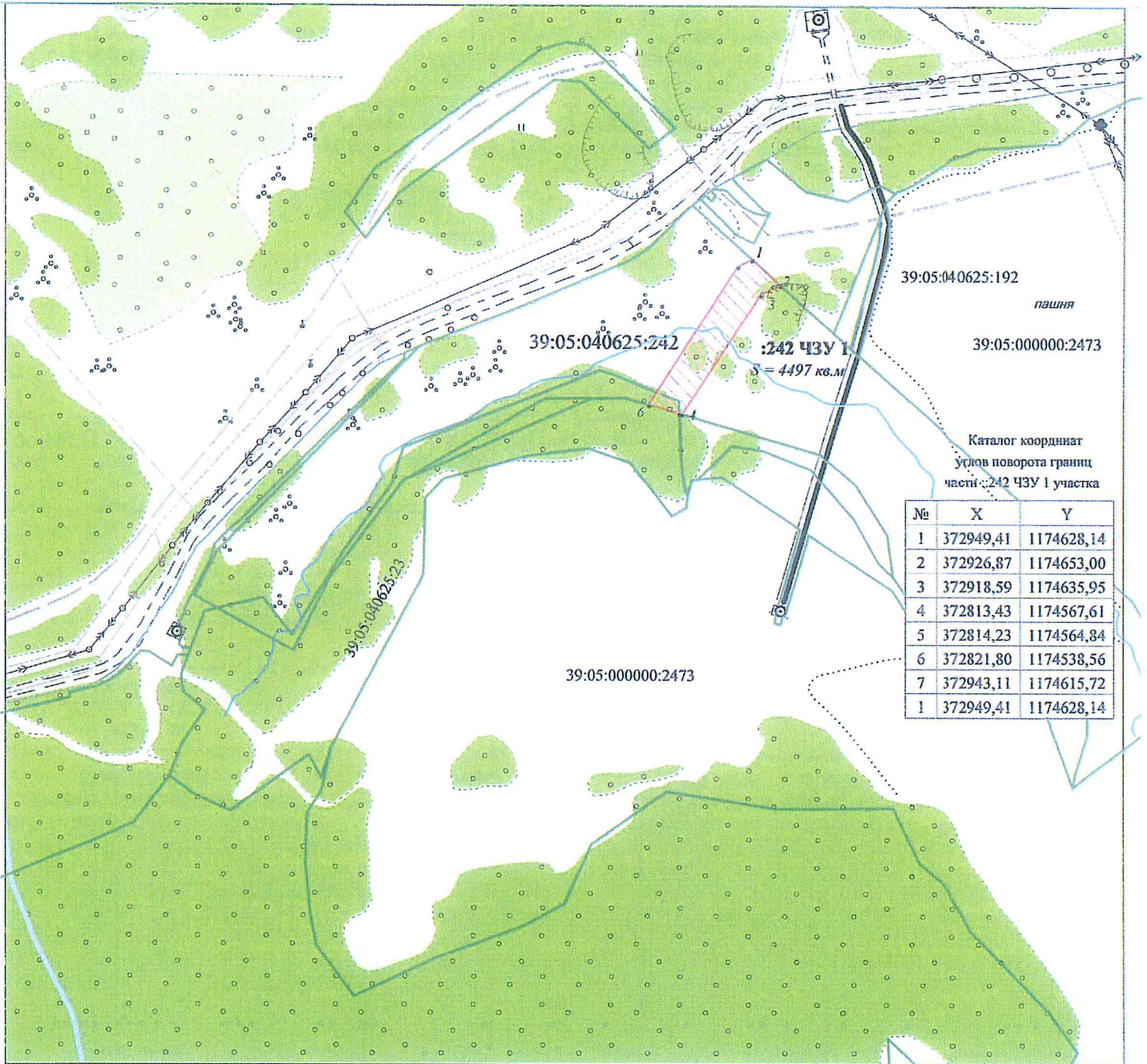
- испрашиваемая часть земельного участка
- граница земельного участка

Генеральный директор ООО "ЛУКОЙЛ-КМН"





Ю.А. Кесслер

Схема
испрашиваемых к использованию земель
или части земельного участка
Масштаб 1:5000



Местоположение в границах земельного участка КН 39:05:040625:242
 Площадь части земельного участка :242 ЧЗУ 1 - 4497 кв.м.
 Категория земель: земли сельскохозяйственного назначения
 Разрешенное использование: для сельскохозяйственного использования

Условные обозначения:
 - испрашиваемая часть земельного участка
 - граница земельного участка

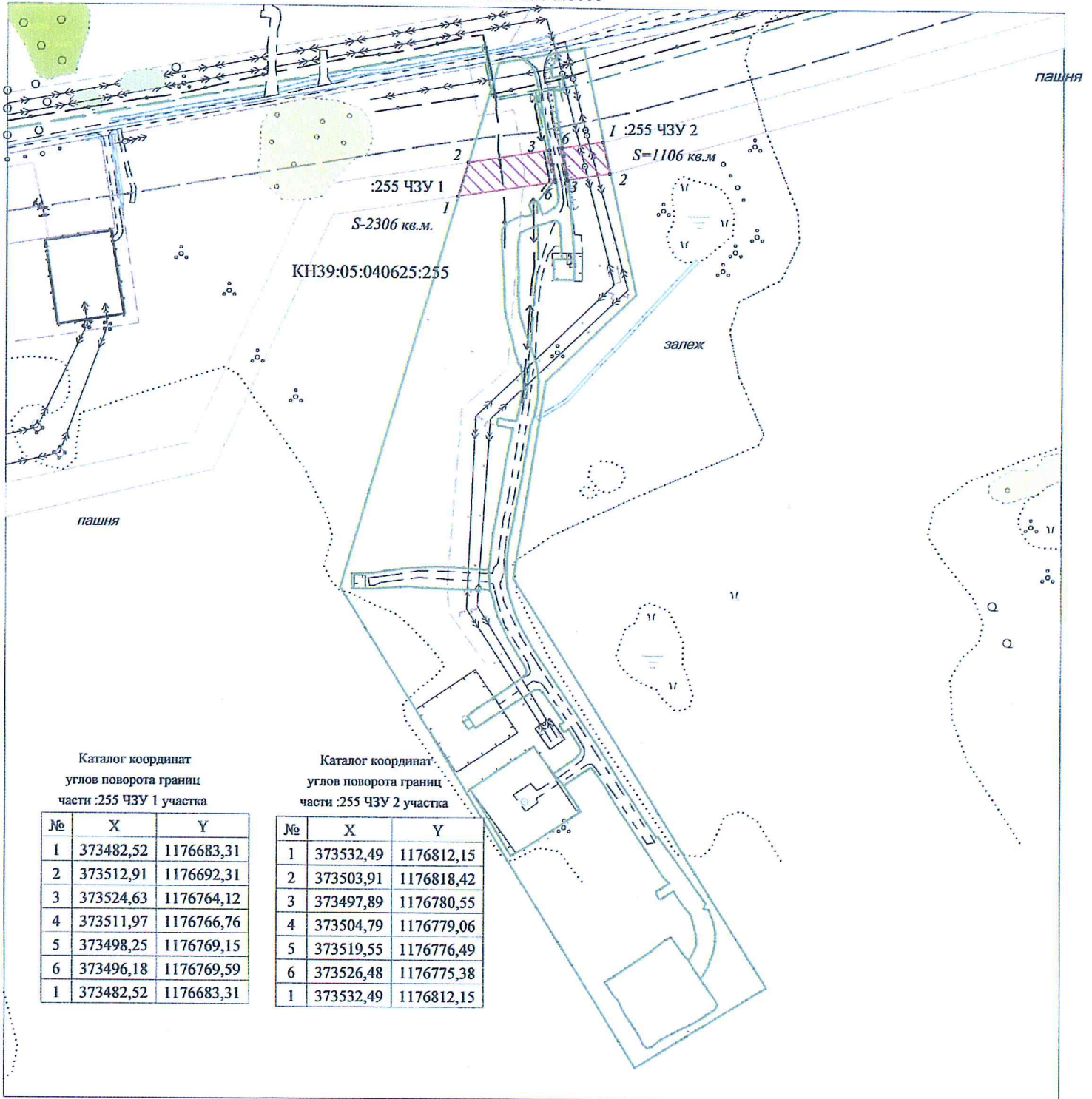
Генеральный директор ООО "ЛУКОЙЛ-КМН"



Ю.А. Кесслер

**Схема
испрашиваемых к использованию земель
или части земельного участка**

Масштаб 1:5000



Каталог координат
углов поворота границ
части :255 ЧЗУ 1 участка

№	X	Y
1	373482,52	1176683,31
2	373512,91	1176692,31
3	373524,63	1176764,12
4	373511,97	1176766,76
5	373498,25	1176769,15
6	373496,18	1176769,59
1	373482,52	1176683,31

Каталог координат
углов поворота границ
части :255 ЧЗУ 2 участка

№	X	Y
1	373532,49	1176812,15
2	373503,91	1176818,42
3	373497,89	1176780,55
4	373504,79	1176779,06
5	373519,55	1176776,49
6	373526,48	1176775,38
1	373532,49	1176812,15

Местоположение в границах земельного участка с КН39:05:040625:255

Площадь 2-х частей земельного участка :255 ЧЗУ 1 - 2306 кв.м и
:255 ЧЗУ 2 - 1106 кв.м, ощая площадь - 3412 кв.м

Категория земель: земли сельскохозяйственного назначения

Разрешенное использование: для производства сельхозпродукции

Условные обозначения:

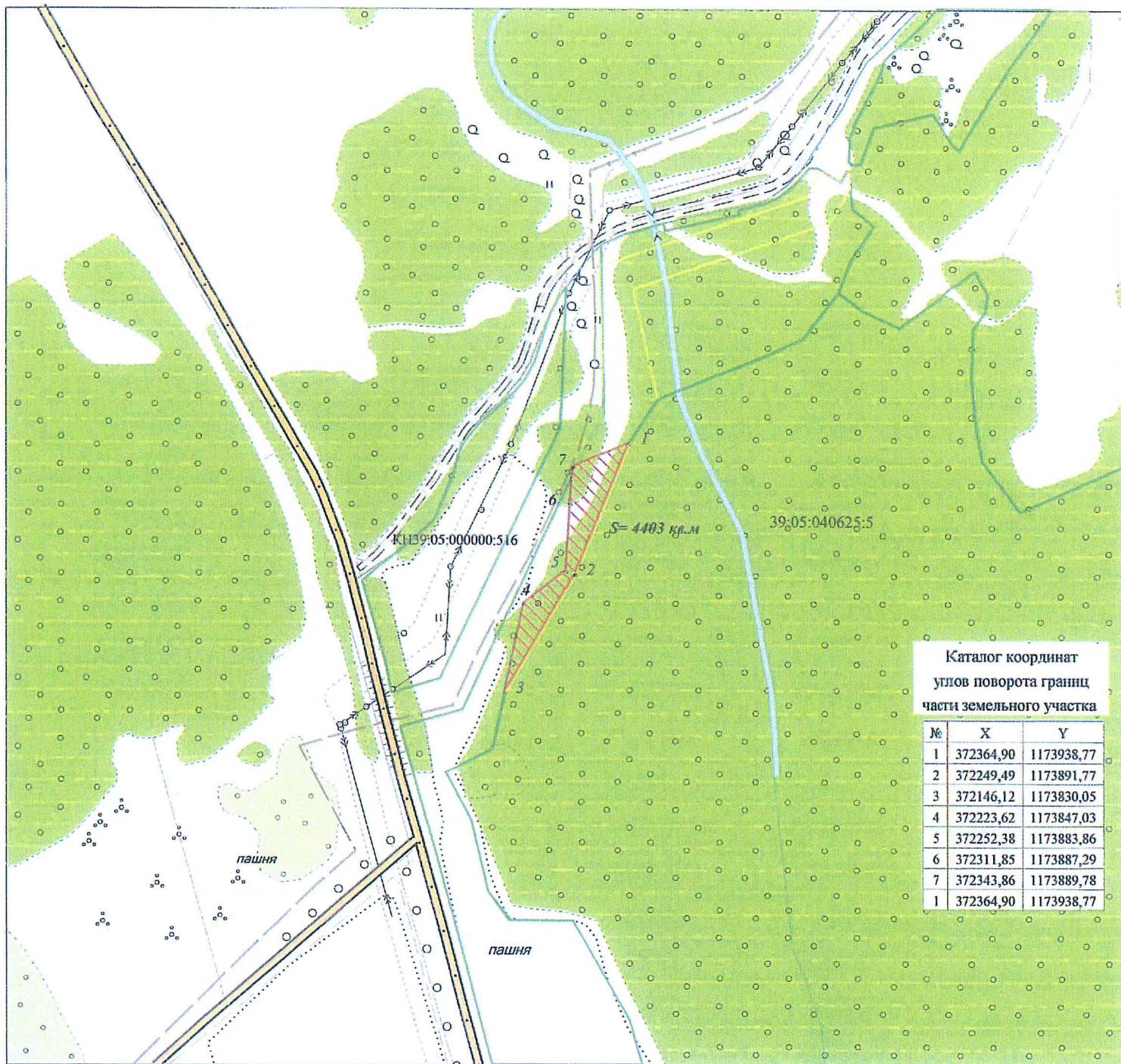
- испрашиваемая часть земельного участка
- граница земельного участка

Генеральный директор ООО "ЛУКОЙЛ-Калининград"



Ю.А. Кessler



Схема
испрашиваемых к использованию земель
или части земельного участка
Масштаб 1:5000



**Каталог координат
углов поворота границ
части земельного участка**

№	X	Y
1	372364,90	1173938,77
2	372249,49	1173891,77
3	372146,12	1173830,05
4	372223,62	1173847,03
5	372252,38	1173883,86
6	372311,85	1173887,29
7	372343,86	1173889,78
1	372364,90	1173938,77

Местоположение в границах земельного участка с кадастровым номером
39:05:040625:5
Площадь части земельного участка: 4403 кв.м.
Категория земель: не установлена
Разрешенное использование: не определено (ГЛФ)

Условные обозначения:
 - испрашиваемая часть земельного участка
 - граница земельного участка

Генеральный директор ООО "ЛУКОЙЛ-КМН"



Ю.А. Кessler