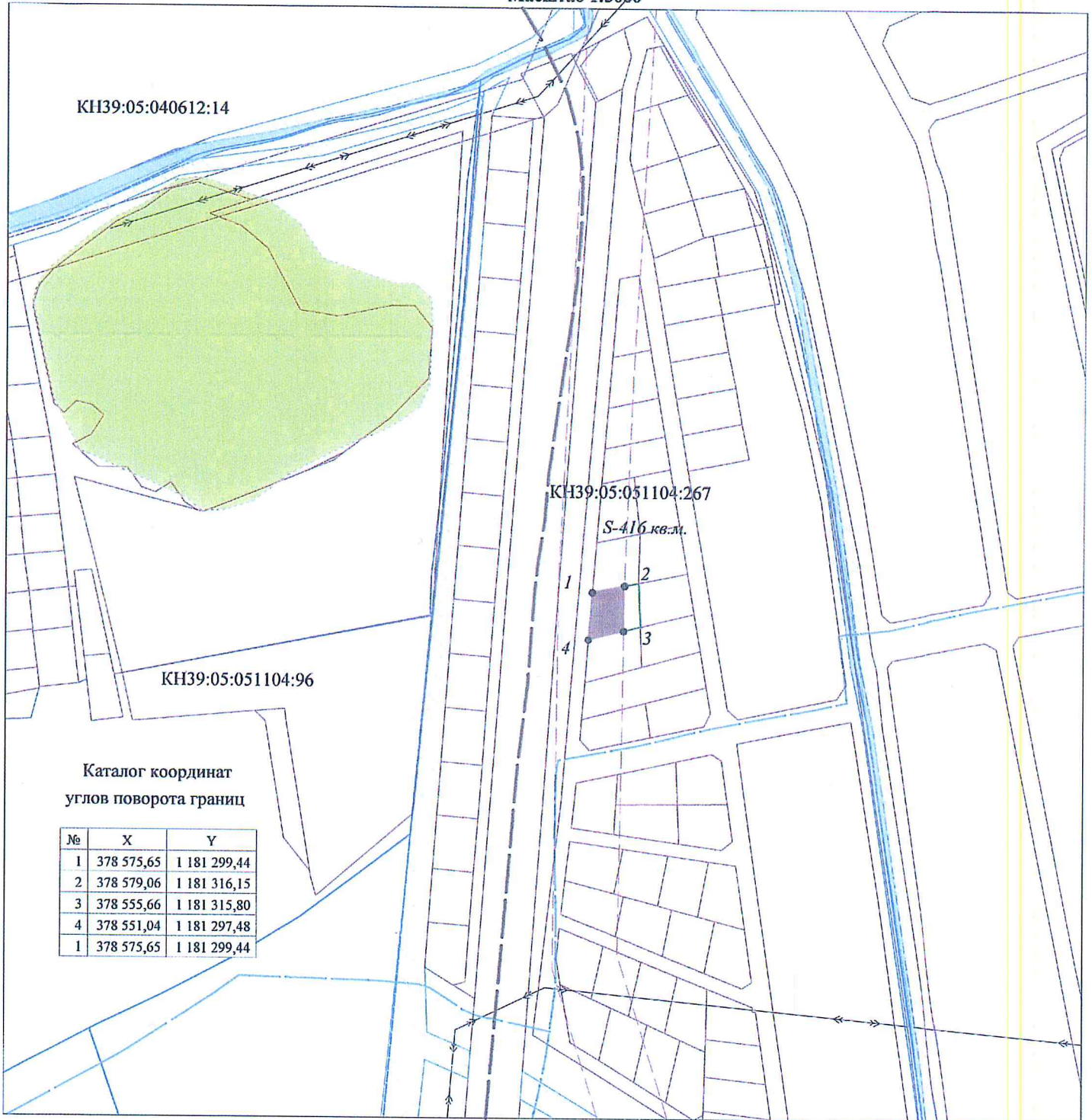


Схема  
испрашиваемых к использованию земель  
или части земельного участка

Масштаб 1:3000



Каталог координат  
углов поворота границ

№	X	Y
1	378 575,65	1 181 299,44
2	378 579,06	1 181 316,15
3	378 555,66	1 181 315,80
4	378 551,04	1 181 297,48
1	378 575,65	1 181 299,44

Местоположение в границах земельного участка с КН39:05:051104:267

Калининградская область, Зеленоградский р-он, район п.Рощино

Площадь части земельного участка: 416 кв.м

Категория земель: земли сельскохозяйственного назначения

Разрешенное использование: для ведения садоводства

Условные знаки:

- испрашиваемая часть земельного участка
- испрашиваемый земельный участок

Генеральный директор ООО "ЛУКОЙЛ-КМН"

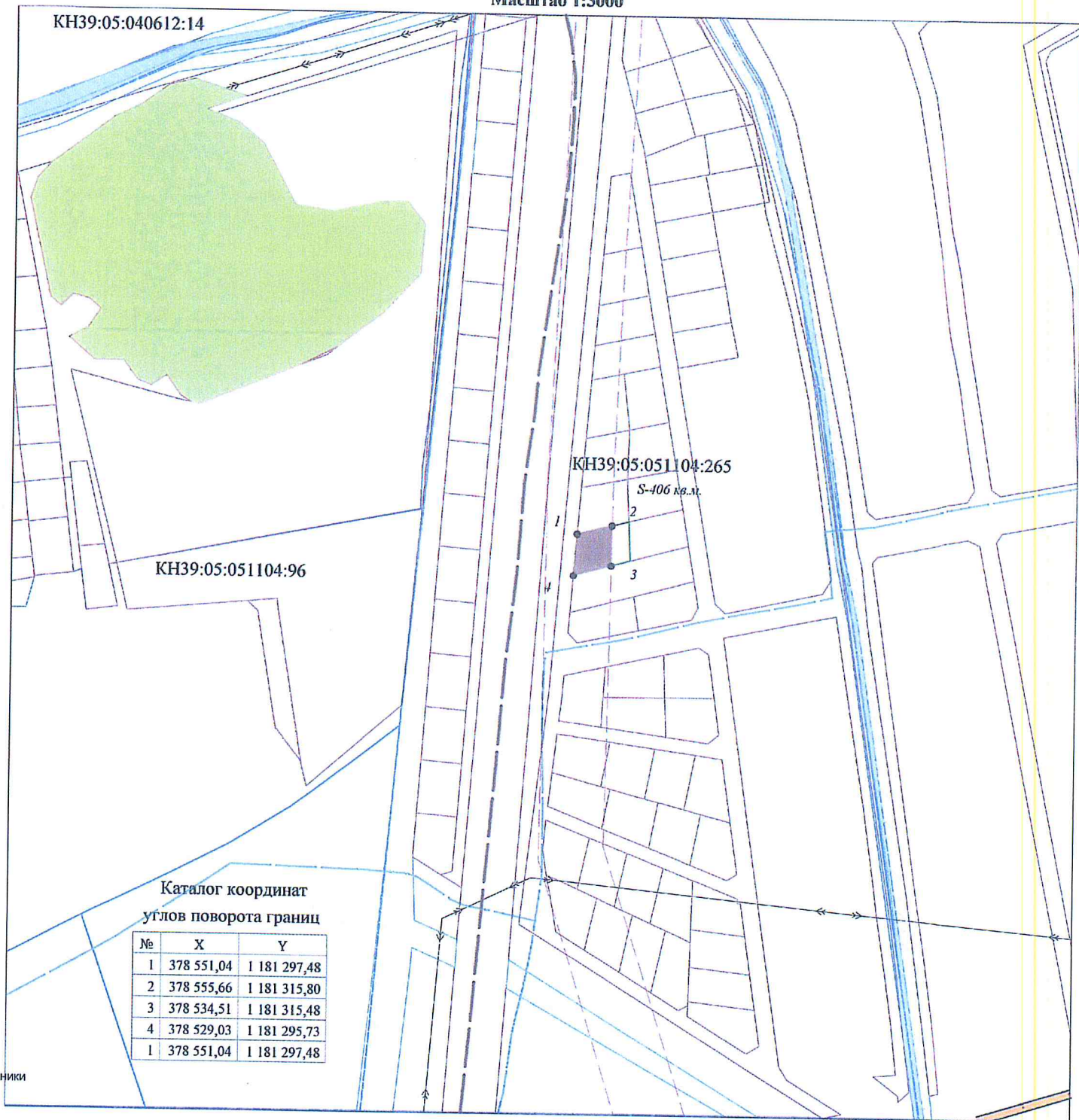


Ю.А. Кесслер



Схема  
испрашиваемых к использованию земель  
или части земельного участка

Масштаб 1:3000



Местоположение в границах земельного участка с КН39:05:051104:265

Калининградская область, Зеленоградский р-он, район п.Рошино

Площадь части земельного участка: 406 кв.м

Категория земель: зсмли сельскохозяйственного назначения

Разрешенное использование: для ведения садоводства

Условные знаки:

- испрашиваемая часть земельного участка
- испрашиваемый земельный участок

Генеральный директор ООО "ЛУКОЙЛ-КМН"

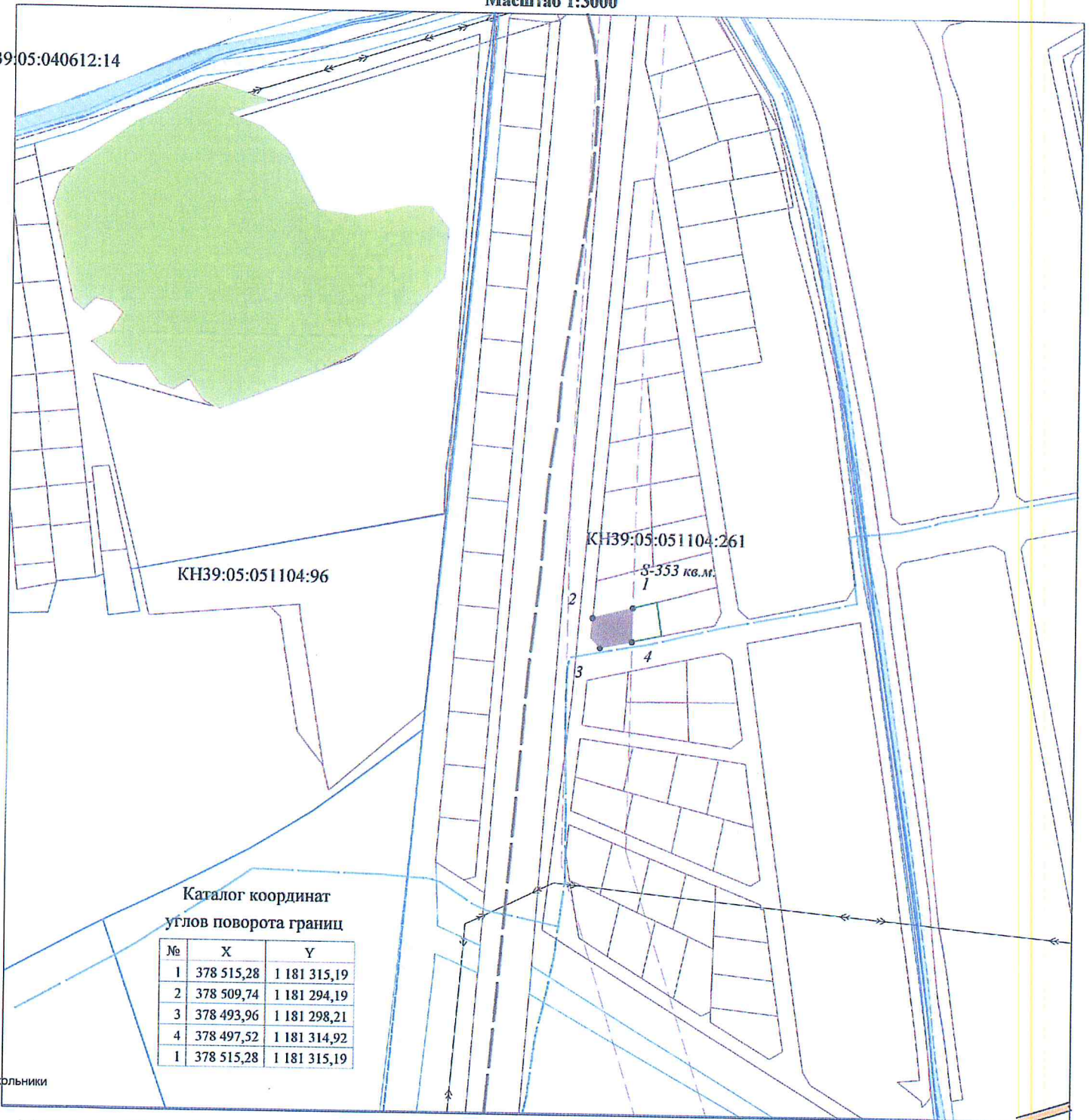


Ю.А. Кесслер

**Схема  
испрашиваемых к использованию земель  
или части земельного участка**

**Масштаб 1:3000**

ИЗ9:05:040612:14



**Каталог координат  
углов поворота границ**

№	X	Y
1	378 515,28	1 181 315,19
2	378 509,74	1 181 294,19
3	378 493,96	1 181 298,21
4	378 497,52	1 181 314,92
1	378 515,28	1 181 315,19

Сокольники

Местоположение в границах земельного участка с ИЗ9:05:051104:261

Калининградская область, Зеленоградский р-он, район п.Роцино

Площадь части земельного участка: 353 кв.м

Категория земель: земли сельскохозяйственного назначения

Разрешенное использование: для ведения садоводства

Условные знаки:

- испрашиваемая часть земельного участка
- испрашиваемый земельный участок

Генеральный директор ООО "ЛУКОЙЛ-КМН"

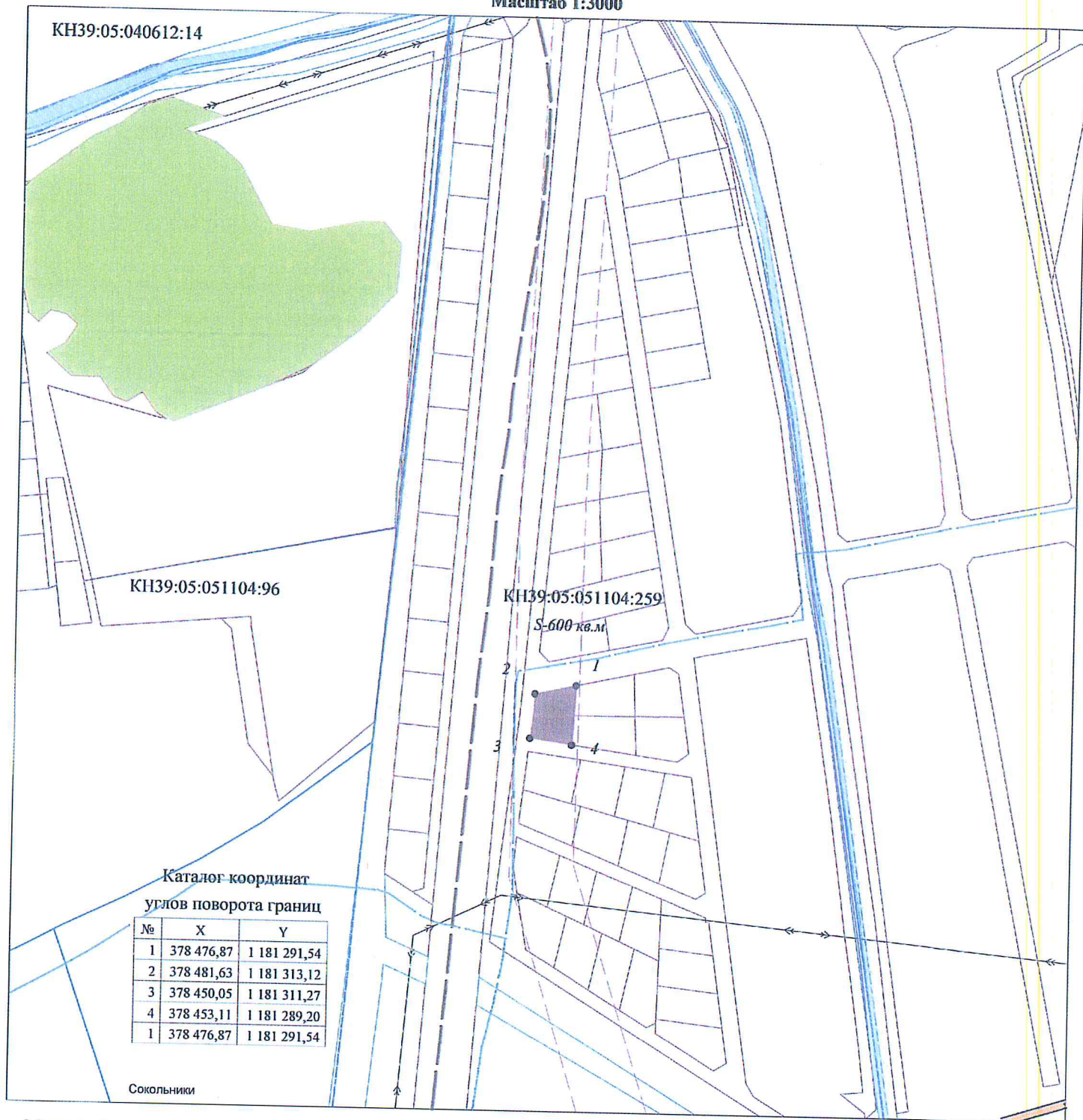


Ю.А. Кessler



**Схема  
испрашиваемых к использованию земель  
или части земельного участка**

**Масштаб 1:3000**



Местоположение в границах земельного участка с КН39:05:051104:259

Калининградская область, Зеленоградский р-он, район п.Рошино

Площадь части земельного участка: 600 кв.м

Категория земель: земли сельскохозяйственного назначения

Разрешенно использование: для ведения садоводства

Условные знаки:

- испрашиваемая часть земельного участка
- испрашиваемый земельный участок

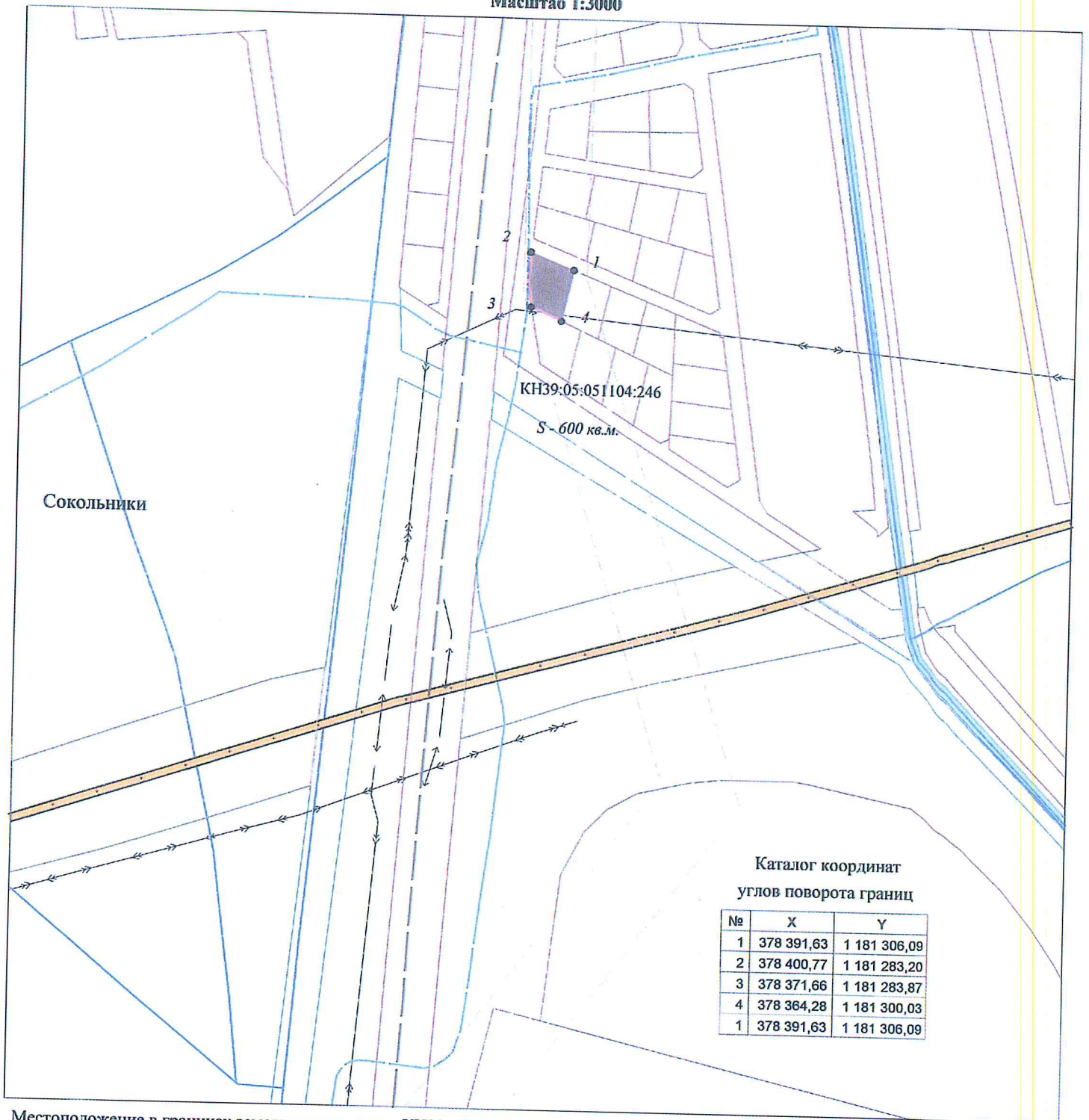
Генеральный директор ООО "ЛУКОЙЛ-КМН"



Ю.А. Кесслер

Схема  
испрашиваемых к использованию земель  
или части земельного участка

Масштаб 1:3000



Местоположение в границах земельного участка с KN39:05:051104:246



Калининградская область, Зеленоградский р-он, район п.Рошино

Площадь части земельного участка: 600 кв.м

Категория земель: земли сельскохозяйственного назначения

Разрешенное использование: для ведения садоводства

Условные знаки:

-  - испрашиваемая часть земельного участка
-  - испрашиваемый земельный участок

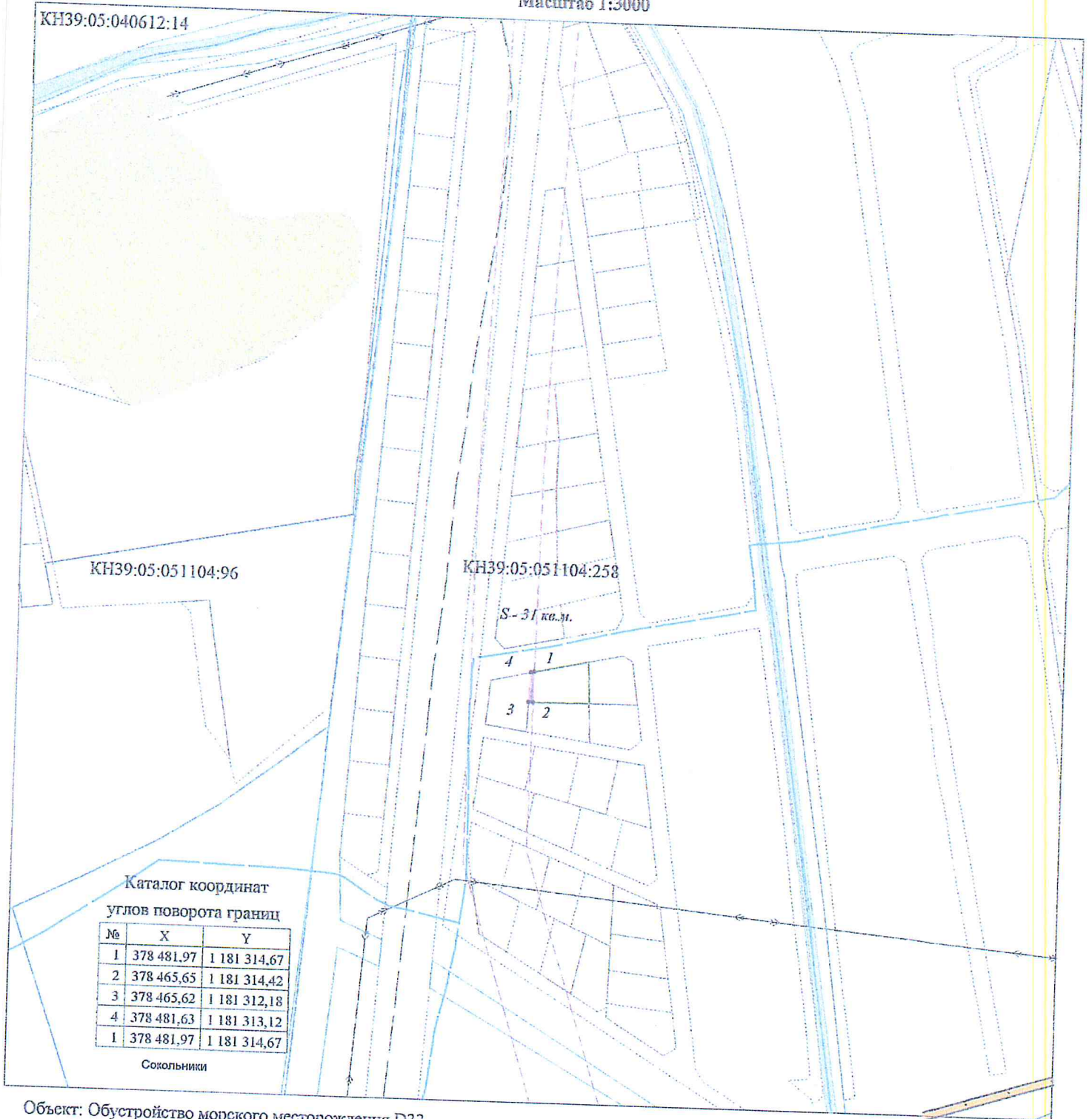
Генеральный директор ООО "ЛУКОЙЛ-КМН"



Ю.А. Кесслер



**СХЕМА**  
испрашиваемых к использованию земель  
или части земельного участка  
Масштаб 1:3000



Объект: Обустройство морского месторождения D33  
 Местоположение в границах земельного участка с КН39:05:051104:258  
 Калининградская область, Зеленоградский р-он, район п.Роцино  
 СНТ "Роцино-Калининград", участок № 319  
 Площадь части земельного участка: 31 кв.м  
 Категория земель: земли сельскохозяйственного назначения  
 Разрешенное использование: для ведения садоводства

Условные знаки:

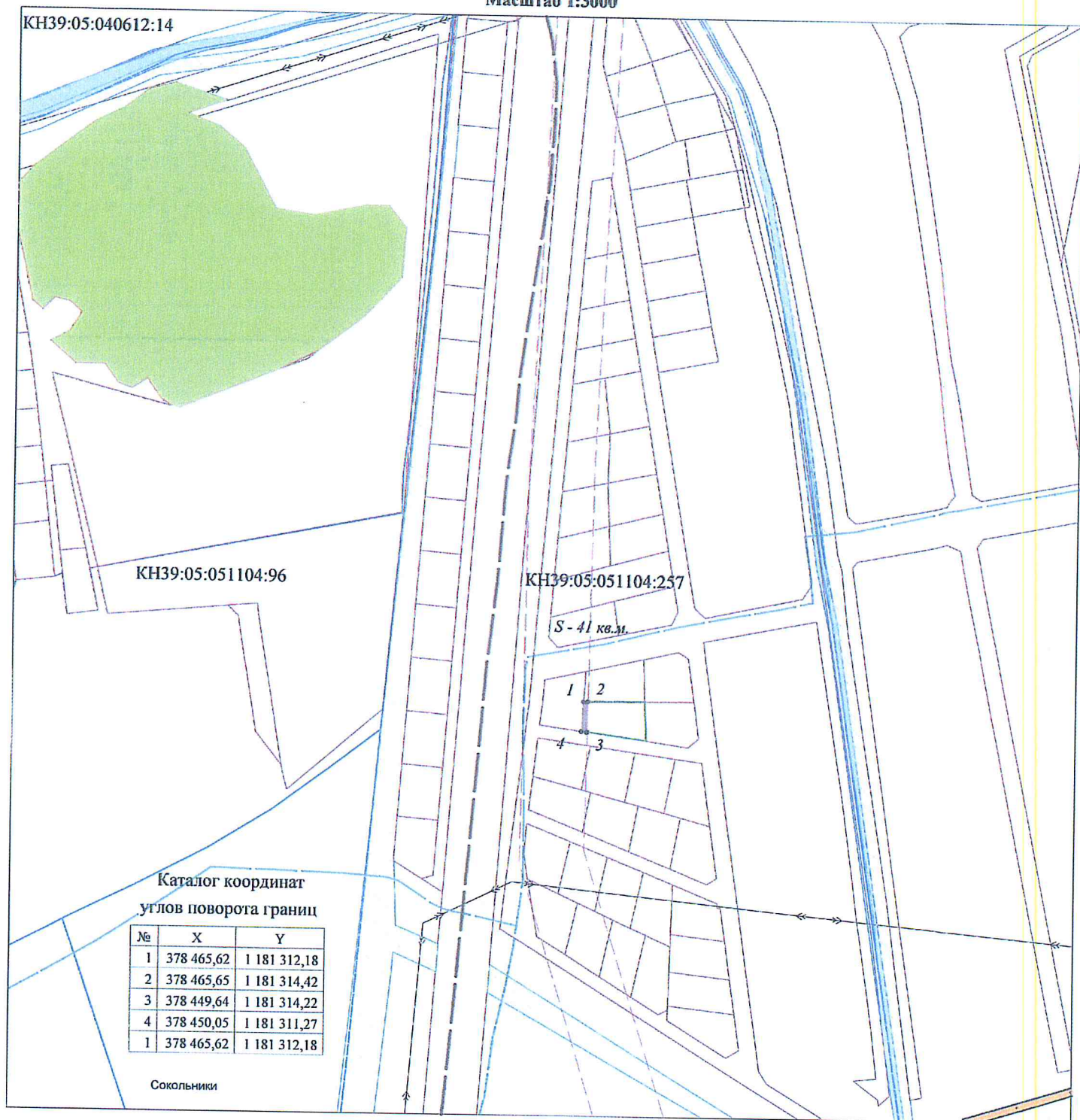
- испрашиваемая часть земельного участка
- проектируемый строительством нефтепровод
- испрашиваемый земельный участок

Генеральный директор ООО "ЛУКОЙЛ-КМН"



Ю.А.Кесслер

Схема  
испрашиваемых к использованию земель  
или части земельного участка  
Масштаб 1:3000



Местоположение в границах земельного участка с КН39:05:051104:257



Калининградская область, Зеленоградский р-он, район п.Рошино

Площадь части земельного участка: 41 кв.м

Категория земель: земли сельскохозяйственного назначения

Разрешенное использование: для ведения садоводства

Условные знаки:

-  - испрашиваемая часть земельного участка
-  - испрашиваемый земельный участок

Генеральный директор ООО "ЛУКОЙЛ-КМН"

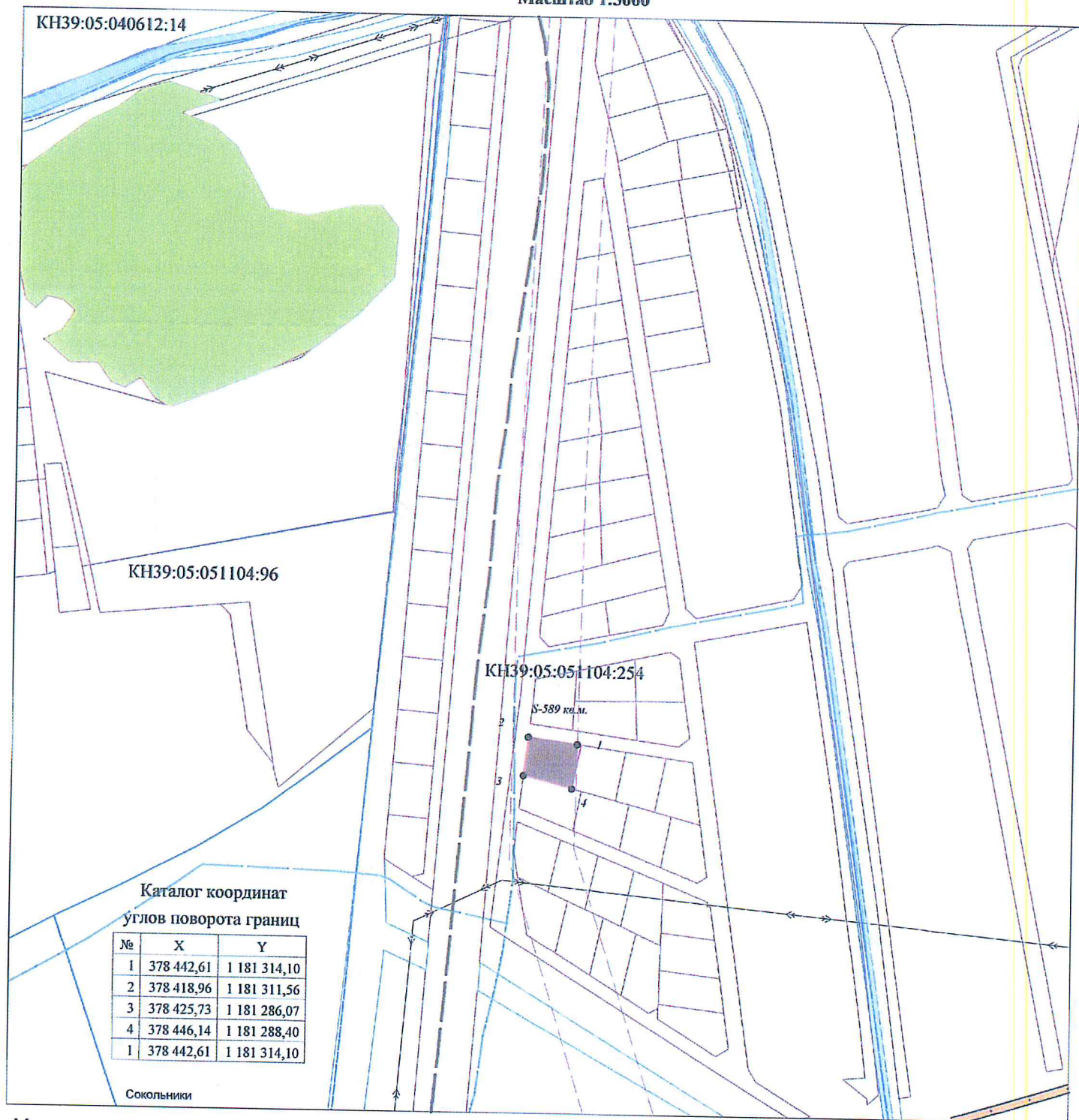


Ю.А. Кесслер



Схема  
испрашиваемых к использованию земель  
или части земельного участка

Масштаб 1:3000



Местоположение в границах земельного участка с КН39:05:051104:254

Калининградская область, Зеленоградский р-он, район п.Роцино

Площадь части земельного участка: 589 кв.м

Категория земель: земли сельскохозяйственного назначения

Разрешенное использование: для ведения садоводства

Условные знаки:

- испрашиваемая часть земельного участка

- испрашиваемый земельный участок

Генеральный директор ООО "ЛУКОЙЛ-КМН"

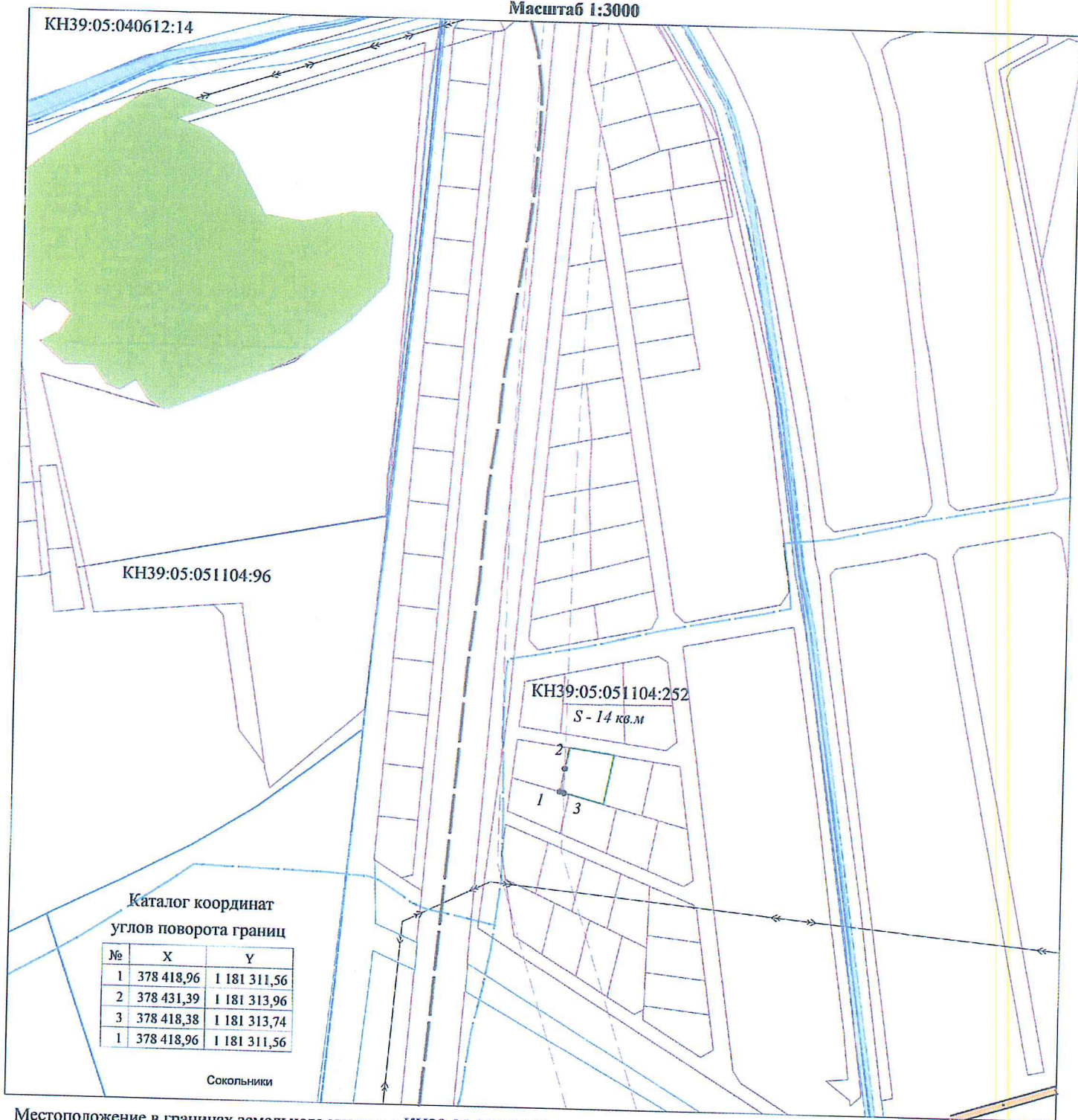


Ю.А. Кесслер



Схема  
испрашиваемых к использованию земель  
или части земельного участка

Масштаб 1:3000



Местоположение в границах земельного участка с КН39:05:051104:252

Калининградская область, Зеленоградский р-он, район п.Рошино

Площадь части земельного участка: 14 кв.м

Категория земель: земли сельскохозяйственного назначения

Разрешенное использование: для ведения садоводства

Условные знаки:

- испрашиваемая часть земельного участка
- испрашиваемый земельный участок

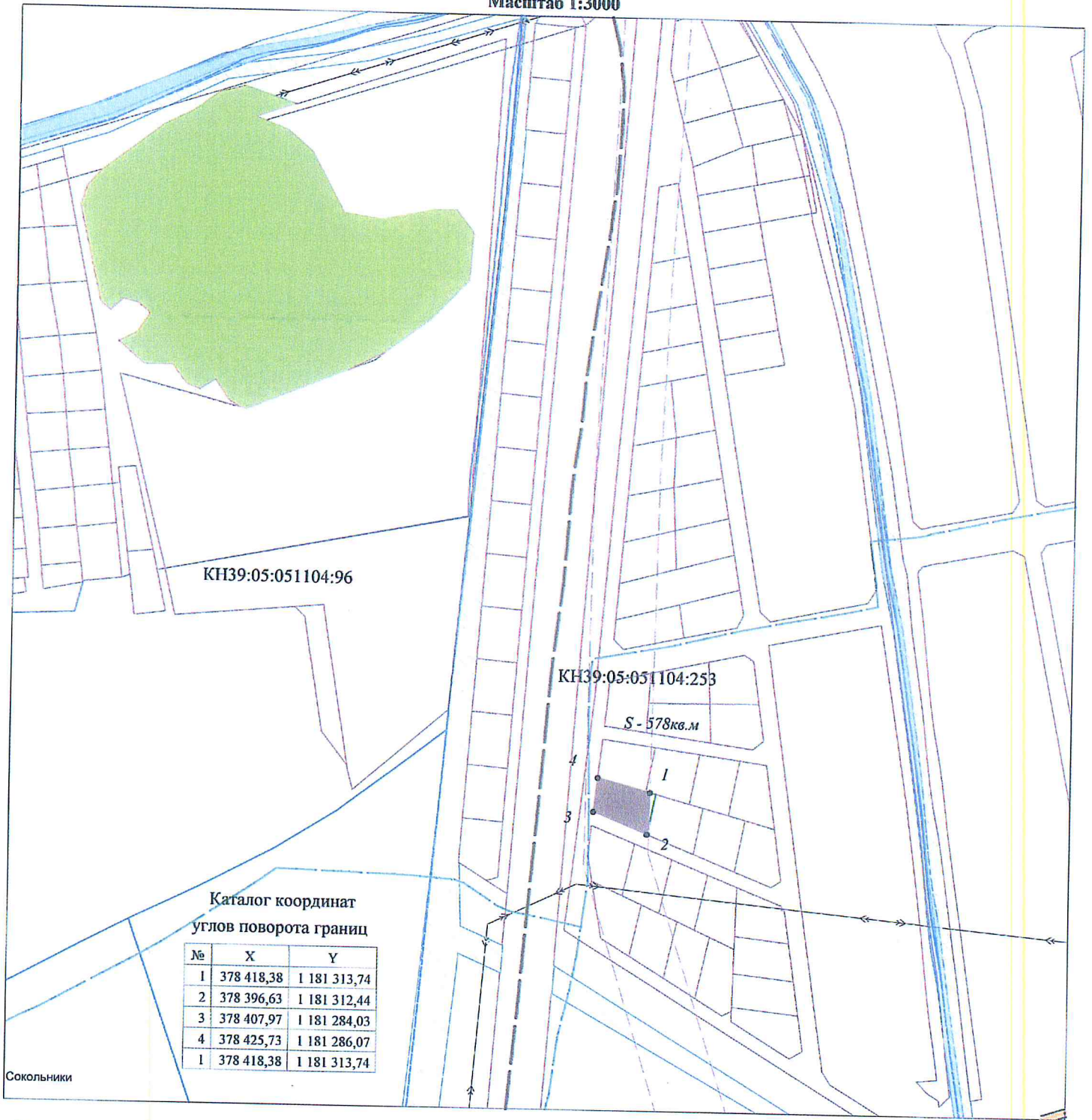
Генеральный директор ООО "ЛУКОЙЛ-КМН"



Ю.А. Кесслер

Схема  
испрашиваемых к использованию земель  
или части земельного участка

Масштаб 1:3000



Местоположение в границах земельного участка с КН39:05:051104:253

Калининградская область, Зеленоградский р-он, район п.Рощино

Площадь части земельного участка: 578 кв.м

Категория земель: земли сельскохозяйственного назначения

Разрешенное использование: для ведения садоводства

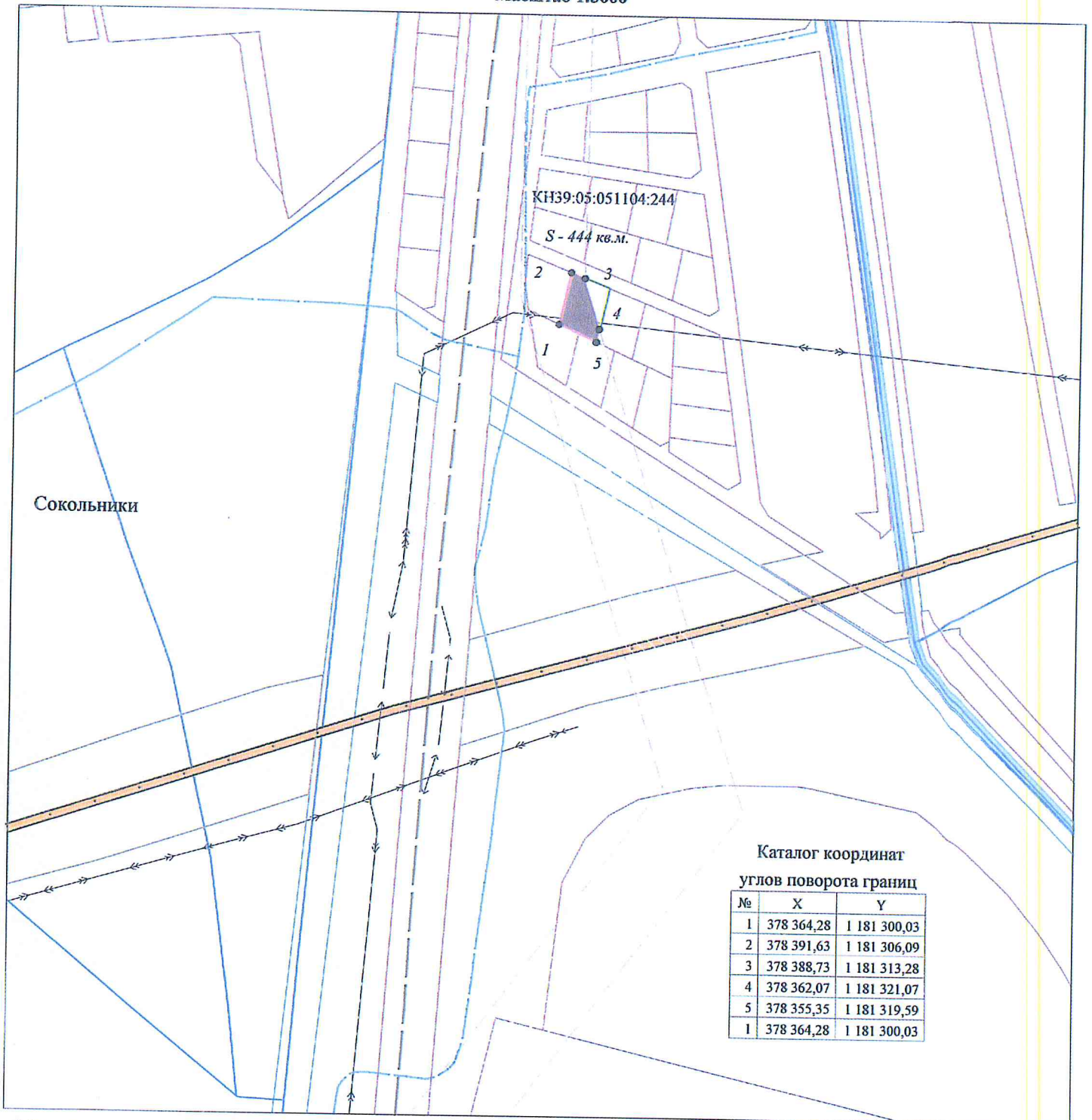
Генеральный директор ООО "ЛУКОЙЛ-КМН"



Ю.А. Кесслер



Схема  
 испрашиваемых к использованию земель  
 или части земельного участка  
 Масштаб 1:3000



Местоположение в границах земельного участка с КНЗ9:05:051104:244  
 Калининградская область, Зеленоградский р-он, район п.Роцино  
 Площадь части земельного участка: 444 кв.м  
 Категория земель: земли сельскохозяйственного назначения  
 Разрешенное использование: для ведения садоводства

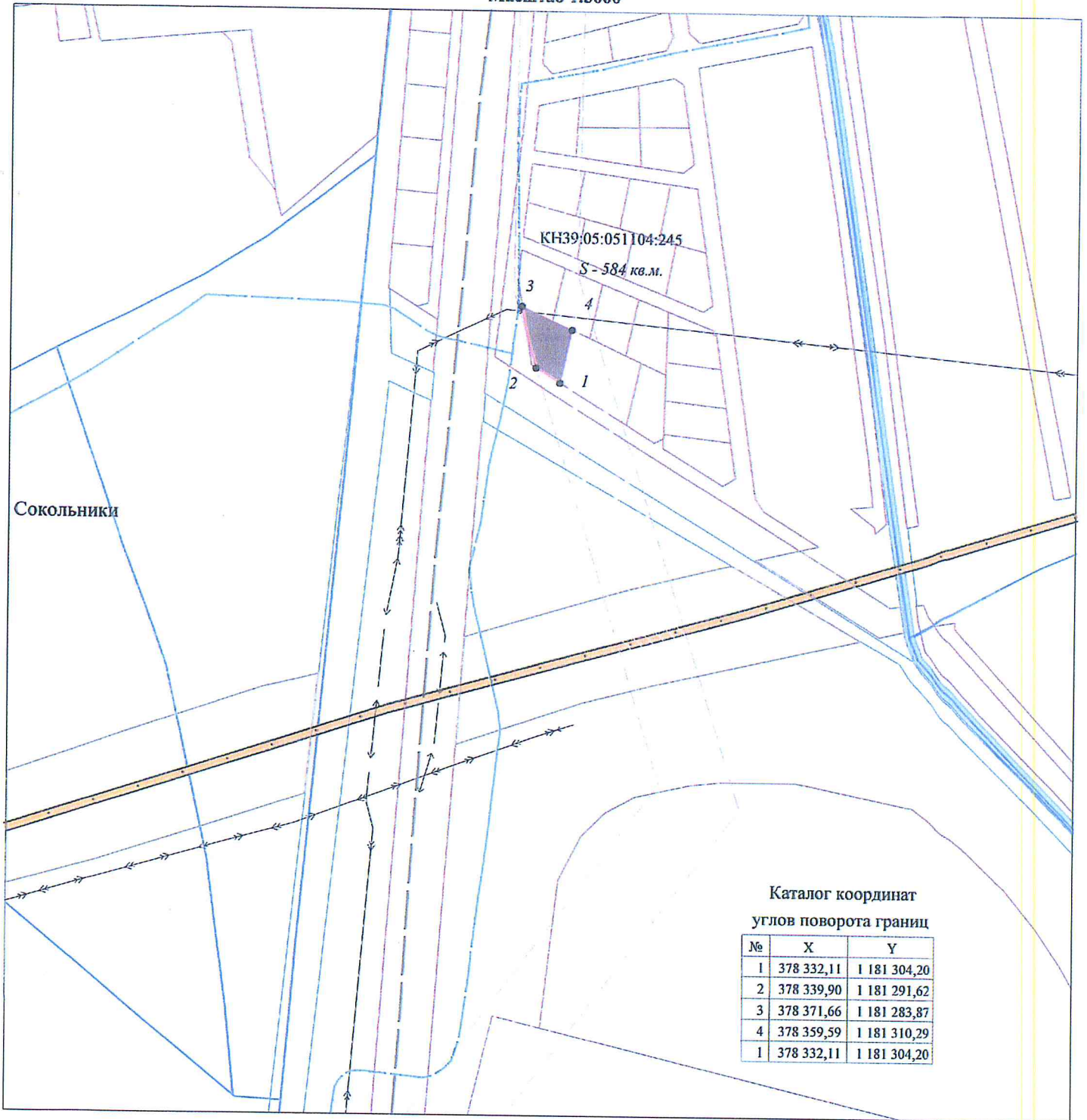
Условные знаки:  
 - испрашиваемая часть земельного участка  
 - испрашиваемый земельный участок

Генеральный директор ООО "ЛУКОЙЛ-КМН"



Ю.А. Кесслер

Схема  
 испрашиваемых к использованию земель  
 или части земельного участка  
 Масштаб 1:3000



Каталог координат  
 углов поворота границ

№	X	Y
1	378 332,11	1 181 304,20
2	378 339,90	1 181 291,62
3	378 371,66	1 181 283,87
4	378 359,59	1 181 310,29
1	378 332,11	1 181 304,20

Местоположение в границах земельного участка с КН39:05:051104:245

Калининградская область, Зеленоградский р-он, район п.Рожино

Площадь части земельного участка: 584 кв.м

Категория земель: земли сельскохозяйственного назначения

Разрешенное использование: для ведения садоводства

Условные знаки:

- испрашиваемая часть земельного участка
- испрашиваемый земельный участок

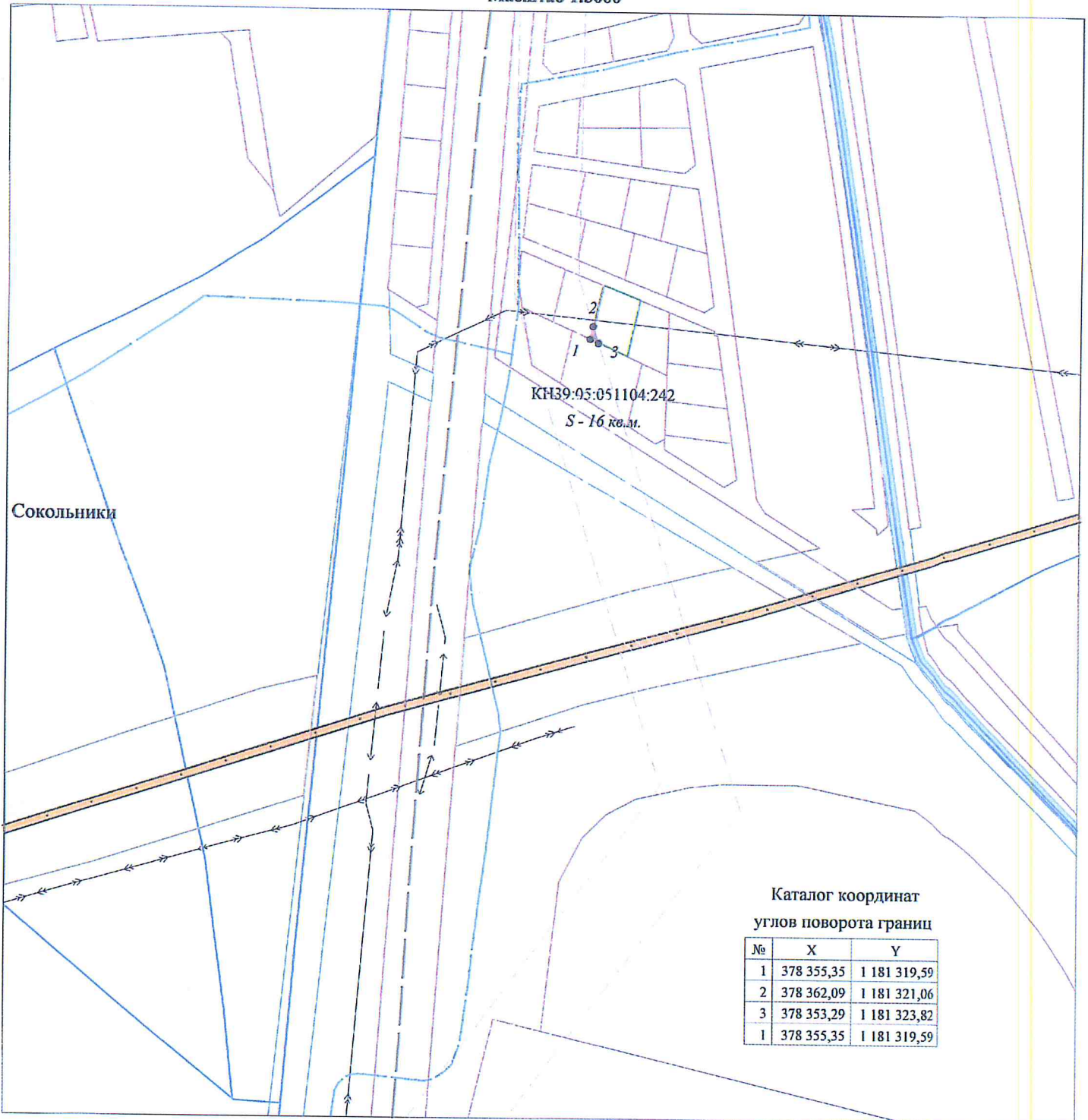
Генеральный директор ООО "ЛУКОЙЛ-КМН"



Ю.А. Кessler



Схема  
 испрашиваемых к использованию земель  
 или части земельного участка  
 Масштаб 1:3000



Местоположение в границах земельного участка с КН39:05:051104:242  
 Калининградская область, Зеленоградский р-он, район п.Рощино  
 Площадь части земельного участка: 16 кв.м  
 Категория земель: земли сельскохозяйственного назначения  
 Разрешенное использование: для ведения садоводства

Условные знаки:

- испрашиваемая часть земельного участка
- испрашиваемый земельный участок

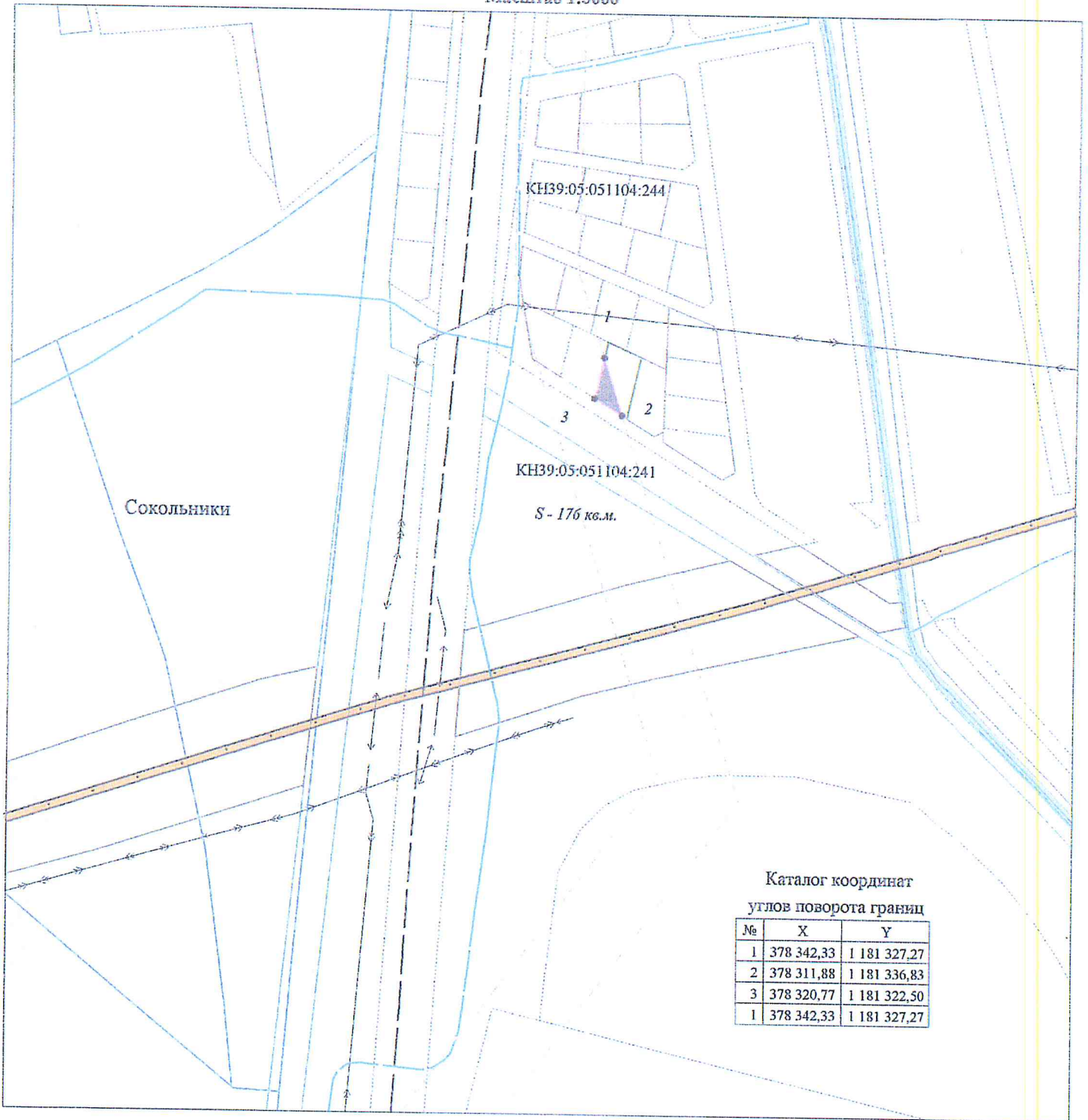
Генеральный директор ООО "ЛУКОЙЛ-КМН"



Ю.А. Кесслер

**ПЛАН**  
 расположения части земельного участка с кадастровым номером  
 39:05:051104:241 испрашиваемый для проведения работ по  
 обустройству морского месторождения D33  
 Масштаб 1:3000

Приложение к Договору  
 № \_\_\_\_\_ от "\_\_\_" "\_\_\_" 2018г



Каталог координат  
 углов поворота границ

№	X	Y
1	378 342,33	1 181 327,27
2	378 311,88	1 181 336,83
3	378 320,77	1 181 322,50
1	378 342,33	1 181 327,27

Местоположение в границах земельного участка с КН39:05:051104:241  
 Калининградская область, Зеленоградский р-он, район п.Роцино  
 СНТ "Роцино-Калининград", участок № 302  
 Площадь части земельного участка: 176 кв.м  
 Категория земель: земли сельскохозяйственного назначения  
 Разрешенное использование: для ведения садоводства

- Условные знаки:
- испрашиваемая часть земельного участка
  - проектируемый строительством нефтепровод
  - испрашиваемый земельный участок

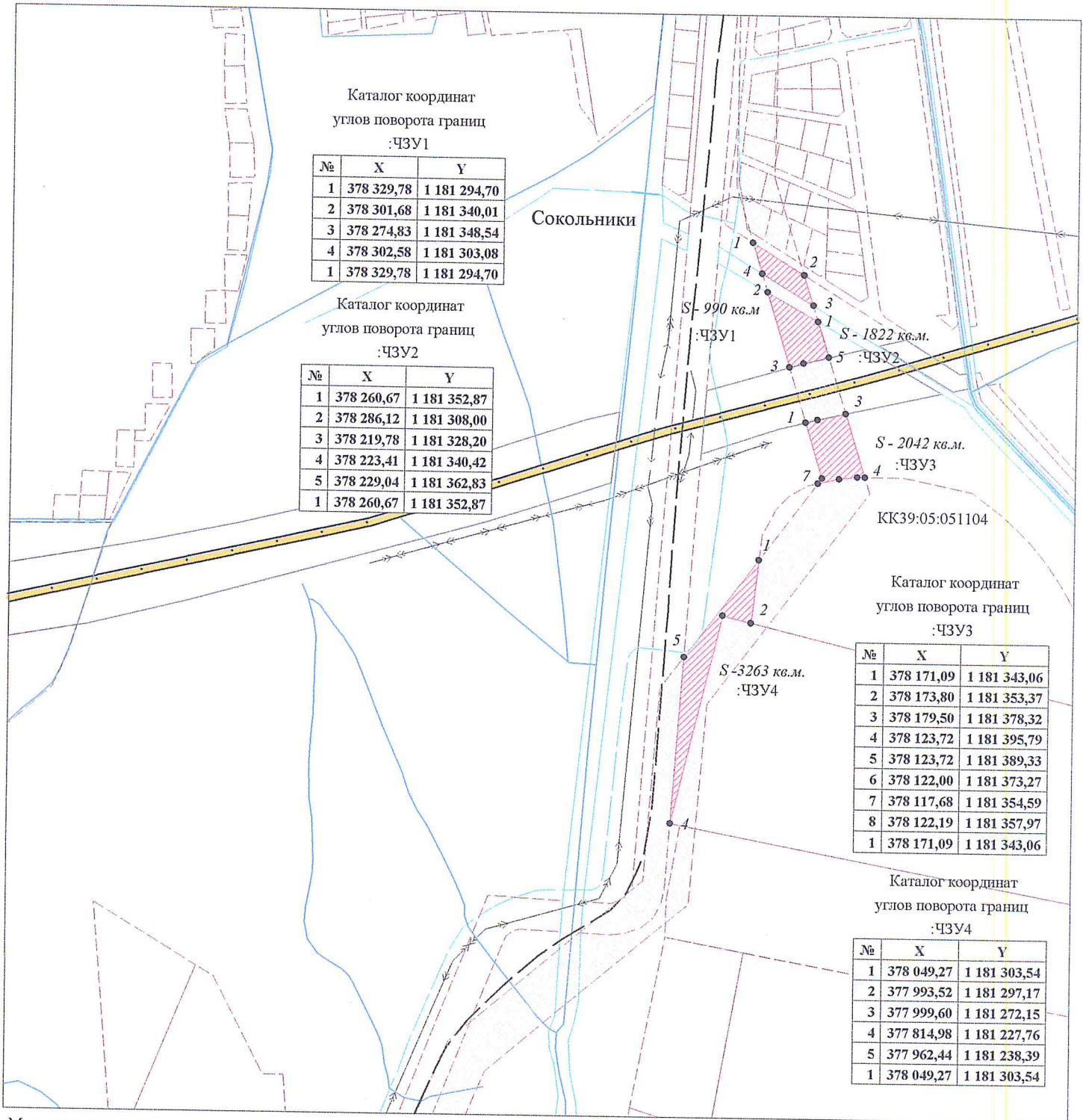
Генеральный директор ООО "ЛУКОЙЛ-КМН"

Ю.А.Кеслер





**Схема**  
**испрашиваемых к использованию земель**  
**или части земельного участка**  
**Масштаб 1:5000**



Местоположение земельных участков в границах кадастрового квартала 39:05:051104

Общая площадь земельных частей государственной собственности:  
составляет 8117 кв.м. (в том числе :ЧЗУ1 - 990 кв.м., :ЧЗУ - 1822 кв.м.,  
:ЧЗУ3 - 2042 кв.м., :ЧЗУ4 - 3263 кв.м.)

Категория земель: не установлена

Разрешенное использование: не определено

Условные знаки:

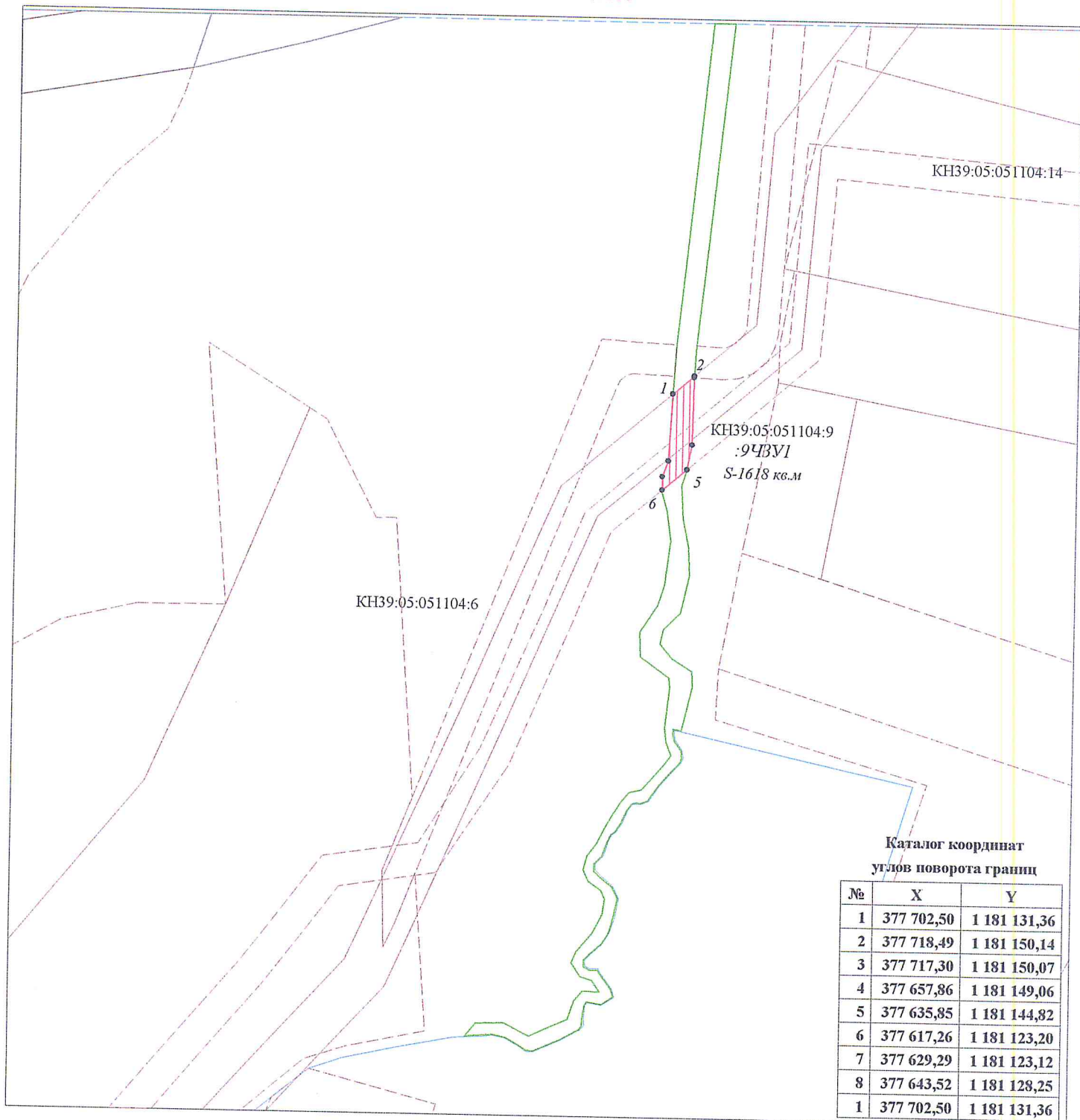
- испрашиваемая часть земельного участка
- проектируемый нефтепровод

Генеральный директор ООО "ЛУКОЙЛ-КМН

Ю.А. Кесслер



**Схема  
испрашиваемых к использованию земель  
или части земельного участка  
Масштаб 1:5000**



Местоположение в границах земельного участка с КН39:05:051104:9  
 Площадь части земельного участка: 1618 кв.м  
 Категория земель: земли водного фонда  
 Разрешенное использование: под существующие мелиоративные каналы

**Условные знаки:**  
 - испрашиваемая часть земельного участка  
 - проектируемый строительством нефтепровод  
 - граница земельного участка

Генеральный директор ООО "ЛУКОЙЛ-КМН



Ю.А. Кесслер